



Městský úřad Brandýs nad Labem-Stará Boleslav
Odbor životního prostředí
Ivana Olbrachta 59
250 01 Brandýs nad Labem-Stará Boleslav



brnlvp19v00do3

Naše čj.: MÚBNLSB-OŽP-40081/2019-HUZIV
Naše sp. zn.: OŽP-12289/2019-HUZIV

ATELIER FONTES, s.r.o. IČ 63486466
Křídlovická 314/19
603 00 BRNO 3

Vyřizuje:
Tel.:
E-mail:



Datum: 29.05.2019

246.6 V/5

Komplexní vyjádření odboru životního prostředí k akci: „Ozelenění biokoridorů LBK5, LBK6 a biocentra BC1 v k. ú. Polerady“

Identifikační údaje:

Místo stavby: pozemky parc. č. 410, 414, 423, 438, 504, 430, 439 a 445/1
v k. ú. Polerady u Prahy

Projekce: ATELIER FONTES, s.r.o., IČO 63486466

Investor: Státní pozemkový úřad, KPÚ pro Středočeský kraj, IČO 01312774

Městský úřad Brandýs nad Labem-Stará Boleslav, odbor životního prostředí, jako dotčený orgán státní správy v územním a stavebním řízení, Vám vydává toto vyjádření k předložené žádosti, doručené odboru životního prostředí dne 16.04.2019 k dokumentaci z 04/2019:

- **vodoprávní úřad** příslušný podle ust. § 104 zákona č. 254/2001 Sb., ve znění pozdějších předpisů, vodní zákon [redacted]:

Budou dodrženy podmínky Povodí Labe, státní podnik, uvedené ve vyjádření č.j.: PLa/2019/0117578 ze dne 23. 05. 2019.

- **orgán státní správy lesů (SSL)** příslušný dle ust. § 48 zákona č. 289/1995 Sb. o lesích ([redacted]):

Nedotýká se zájmů chráněných dle zákona č. 289/1995 Sb.

- **orgán ochrany zemědělského půdního fondu (ZPF)** příslušný podle ust. § 15 zákona č. 334/1992 Sb., ve znění pozdějších předpisů ([redacted]):
Bez připomínek.

- **orgán ochrany přírody a krajiny** příslušný podle ust. § 65 zákona č. 114/1992 Sb. o ochraně přírody a krajiny ([redacted]):

Vedle ochrany prvků ÚSES, zakotvené v ust. § 4 odst. (1) zákona č. 114/1992 Sb., zájmové území částečně požívá ochrany též dle ust. § 4 odst. (2) zákona č. 114/1992 Sb. jako významný krajinný prvek (dále VKP) – vodní tok, údolní niva (pozemky Poleradského potoka a přilehlé pozemky jeho nivy).

V případě nutnosti kácet dřeviny rostoucí mimo les se stanovenou velikostí (obvod kmene více než 80 cm měřený ve výšce 130 cm nad zemí, zapojené porosty dřevin s celkovou plochou více než 40 m²,

stromořadí), pokud se nejedná o ovocné dřeviny rostoucí na pozemcích v zastavěném území evidovaných v katastru nemovitostí jako druh pozemku zahrada nebo zastavěná plocha a nádvoří, je třeba požádat o povolení kácení příslušný obecní úřad. Ke kácení dřevin ve VKP (břehové porosty, porosty nivy – včetně pozemků parc.č. 430, 439, 445/1 v k.ú. Polerady) je třeba požádat o stanovisko též zdejší orgán ochrany přírody.

Doporučujeme zvážit odstranění nepůvodních javorů jasanolistých.

Dále doporučujeme zvážit navrhovanou liniovou výsadbu v řadách, vhodná by byla též pomístná výsadba ve skupinkách.

Na základě doplnění údajů v žádosti k modelaci terénu na pozemcích nivy dospěl zdejší OOP k závěru, že záměr jako celek nepodléhá stanovisku zdejšího OOP k zásahu do VKP (s výjimkou kácení ve VKP), neboť se jedná o záměr, který nemůže VKP poškodit, zničit či ohrozit jeho ekostabilizační funkce (ust. § 4 odst. (2) zák.č. 114/1992 Sb.), naopak se jedná o záměr, který jako celek funkci VKP podpoří a zlepší.

- **orgán ochrany ovzduší** příslušný podle § 11 odst. 3 zák. č. 201/2012 Sb. o ochraně ovzduší ()

Bez připomínek.

- **orgán odpadového hospodářství** příslušný podle ust. § 79 odst. 4 zákona č. 185/2001 Sb.

o odpadech ()

Stavební odpady budou uloženy podle druhu a kategorie odpadů a na základě jejich skutečných vlastností (třída vyluhovatelnosti odpadů vodou, vzájemná mísitelnost, obsah škodlivin v sušině atd.) na schválené úložiště (skládka inertního materiálu, skládka ostatního odpadu, skládka nebezpečného odpadu, terénní úpravy, rekultivace apod.), odpady využitelné jako druhotné suroviny budou nabídnuty k využití.

Na nakládání s nekontaminovanou zemínou a jiným přírodním materiálem vytěženým během stavební činnosti, pokud je zajištěno, že materiál bude použit ve svém přirozeném stavu pro účely stavby na místě, na kterém byl vytěžen, se zákon o odpadech nevztahuje.

V průběhu prací bude vedena dodavatelem díla evidence odpadů podle zákona č. 185/2001 Sb. o odpadech v platném znění a vyhlášky MŽP č. 383/2001 Sb. tak, aby byla kdykoliv přístupná kontrolním orgánům a to včetně dokladů.

Upozornění:

Toto vyjádření nenahrazuje vyjádření dalších dotčených orgánů státní správy ani účastníků územního a stavebního řízení ve smyslu stavebního zákona č. 183/2006 Sb., není rozhodnutím ve smyslu správního řádu a nelze se vůči němu odvolat.

otisk úředního razítka

referentka odboru životního prostředí

Pozn.

Formuláře žádostí (vč. výčtu všech povinných příloh) jsou k dispozici na webové stránce úřadu: <http://www.brandysko.cz/formulare/ds-1291/p1=6124>



Datová schránka: sfinxhd, ATELIER FONTES, s.r.o.
Uživatel: [REDACTED]

Přijatá zpráva - Detail zprávy

Předmět: Žádost o souhrnné stanovisko: Ozelenění BK a BC v k.ú. Polerady
ID zprávy: 679922142
Typ zprávy: Přijatá datová zpráva
Stav zprávy: Doručená
Datum a čas: 29. 5. 2019 v 15:09:15

Odesílatel: Město Brandýs nad Labem-Stará Boleslav, Masarykovo náměstí 1/6,
25001 Brandýs nad Labem-Stará Boleslav, CZ
ID schránky: c5hb7xy
Typ schránky: Orgán veřejné moci
Odesílající osoba: Pověřená osoba

Zmocnění: Nežadáno
Naše čís. jednací: MÚBNLSB-OŽP-40081/2019-HUZIV
Naše spisová zn.: OŽP-12289/2019-HUZIV
Vaše čís. jednací: Nežadáno
Vaše spisová zn.: Nežadáno
K rukám: Nežadáno
Do vlastních rukou: Ne

Přílohy:

40081.pdf (494,13 kB)

Události zprávy:

29. 5. 2019 v 15:07:59 EV0: Datová zpráva byla podána.
29. 5. 2019 v 15:07:59 EV5: Datová zpráva byla dodána do datové schránky příjemce. Je-li příjemcem datové zprávy orgán veřejné moci vystupující v postavení orgánu veřejné moci, byla datová zpráva tímto okamžikem doručena.
29. 5. 2019 v 15:09:15 EV12: Přihlásila se pověřená osoba s právem přístupu ke zprávě ve smyslu § 8, odst. 6 zákona č. 300/2008 Sb., v platném znění. Datová zpráva je nyní doručena. Případné dřívější datum doručení fikcí nebo doručení dodáním do schránky orgánu veřejné moci není dotčeno.



OBECNÍ ÚŘAD POLERADY

Polerady 57, 250 63 Mratín, tel: [REDACTED]

ATELIER FONTES S.R.O.

Křídlovická 19
603 00 Brno

Naše značka: 0398/19/OUP Vyřizuje: [REDACTED]

V Poleradech dne 29. 5. 2019

Věc: Vyjádření obce k návrhu projektové dokumentace.

Vyjádření obce k návrhu projektové dokumentace **OZELENĚNÍ BIOKORIDORŮ
LBK5, LBK6 A BIOCENTRA BC1 V K.Ú. POLERADY.**

Na základě předložené projektové dokumentace a následného osobního projednání nemá obec námitek a souhlasí s návrhem projektu.

S pozdravem

starosta
[REDACTED]



Datová schránka: sfinxhd, ATELIER FONTES, s.r.o.

Uživatel: [REDACTED]

Přijatá zpráva - Detail zprávy

Předmět: Vyjádření obce k návrhu projektové dokumentace
ID zprávy: 679889674
Typ zprávy: Přijatá datová zpráva
Stav zprávy: Doručená
Datum a čas: 29. 5. 2019 v 14:08:40

Odesílatel: Obec Polerady, Polerady 57, 25063 Polerady, CZ
ID schránky: qv9a7qv
Typ schránky: Orgán veřejné moci
Odesílající osoba: Pověřená osoba

Zmocnění: Nezádáno
Naše čís. jednací: 0398/19/OUP
Naše spisová zn.: Nezádáno
Vaše čís. jednací: Nezádáno
Vaše spisová zn.: Nezádáno
K rukám: Nezádáno
Do vlastních rukou: Ne

Přílohy:

hlavička obce čp.docx (32,81 kB)

Události zprávy:

- 29. 5. 2019 v 13:59:04** EV0: Datová zpráva byla podána.
- 29. 5. 2019 v 13:59:04** EV5: Datová zpráva byla dodána do datové schránky příjemce. Je-li příjemcem datové zprávy orgán veřejné moci vystupující v postavení orgánu veřejné moci, byla datová zpráva tímto okamžikem doručena.
- 29. 5. 2019 v 14:08:40** EV12: Přihlásila se pověřená osoba s právem přístupu ke zprávě ve smyslu § 8, odst. 6 zákona č. 300/2008 Sb., v platném znění. Datová zpráva je nyní doručena. Případné dřívější datum doručení fikcí nebo doručení dodáním do schránky orgánu veřejné moci není dotčeno.
-



Atelier Fontes, s.r.o.

Křídlovická 19
603 00 Brno

Naše značka:
2170/19/OVP/Z

Vyřizuje:

Datum:
19.3.2019

**Toto vyjádření je vydáváno ve smyslu zákona č. 458/2000 Sb. a zákona č. 183/2006 Sb.,
má platnost 2 roky od data jeho vydání.**

Věc: OZELENĚNÍ BOKORIDORŮ LBK5, LBK6 A BIOCENIRA BC1 K.Ú. POLERADY

okres: Mělník, Praha-východ
k.ú.: Brázdim, Polerady u Prahy, Sluhy, Kostelec nad Labem

Dotčené sítě:

Plynárenská zařízení:

Elektropřípojka

stanice katodové ochrany Polerady, anodové uzemnění a příslušné kabelové rozvody

kabel protikorozi ochrany

VTL plynovod nad 40 barů DN 1000

2x VTL plynovod nad 40 barů DN 900

Plynárenská telekomunikační zařízení:

Metalický kabel

Optický kabel

Podmínky:

1. Do přiložené situace jsme Vám informativně zakreslili trasu stávajících inženýrských sítí ve správě NET4GAS, s.r.o. Digitální data dotčených podzemních zařízení NET4GAS, s.r.o. si můžete vyžádat na e-mailové adrese

2. Ustanovením § 68 odst. (2) písm. c) energetického zákona je pro uvedené stávající plynovody stanoveno ochranné pásmo na 4 m a bezpečnostní pásmo na 200 m kolmé vzdálenosti od půdorysu plynovodu na obě strany. Ustanovením § 68 odst. (2) písm. g) energetického zákona je ochranné pásmo anodového uzemnění a příslušných kabelových rozvodů 1 m, dle TPG 920 25 je ochranná vzdálenost anodového uzemnění 100 m na všechny strany.

Ustanovením § 68 odst. (2) písm. g) energetického zákona je pro telekomunikační síť stanoveno ochranné pásmo 1 m kolmé vzdálenosti od půdorysu kabelu na obě strany.

Ochranné pásmo elektropřípojky je 4 m kolmé vzdálenosti od půdorysu kabelu na obě strany.

3. Každý zásah do ochranného a bezpečnostního pásma musí být projednán s naším útvarem pro každou plánovanou akci jednotlivě.

4. Projektovou dokumentaci, ze které bude patrný rozsah prací, zašlete našemu útvaru k odsouhlasení.

5. Závazné podmínky pro zpracování projektové dokumentace:

- Projektová dokumentace musí být zpracována v souladu se zákonem č. 458/2000 Sb., ČSN EN 1594, ČSN 73 6005 a TPG 702 04.

- Požadujeme zakreslit naše sítě do výkresové části projektové dokumentace.

- Zpracujte detail křížení s našimi zařízeními.


6. V případě nedodržení podmínek našeho vyjádření se Vaší činností dopouštíte přestupku/správního deliktu dle energetického zákona.

7. Toto vyjádření má pouze informativní charakter a není podkladem pro vydání územního rozhodnutí.


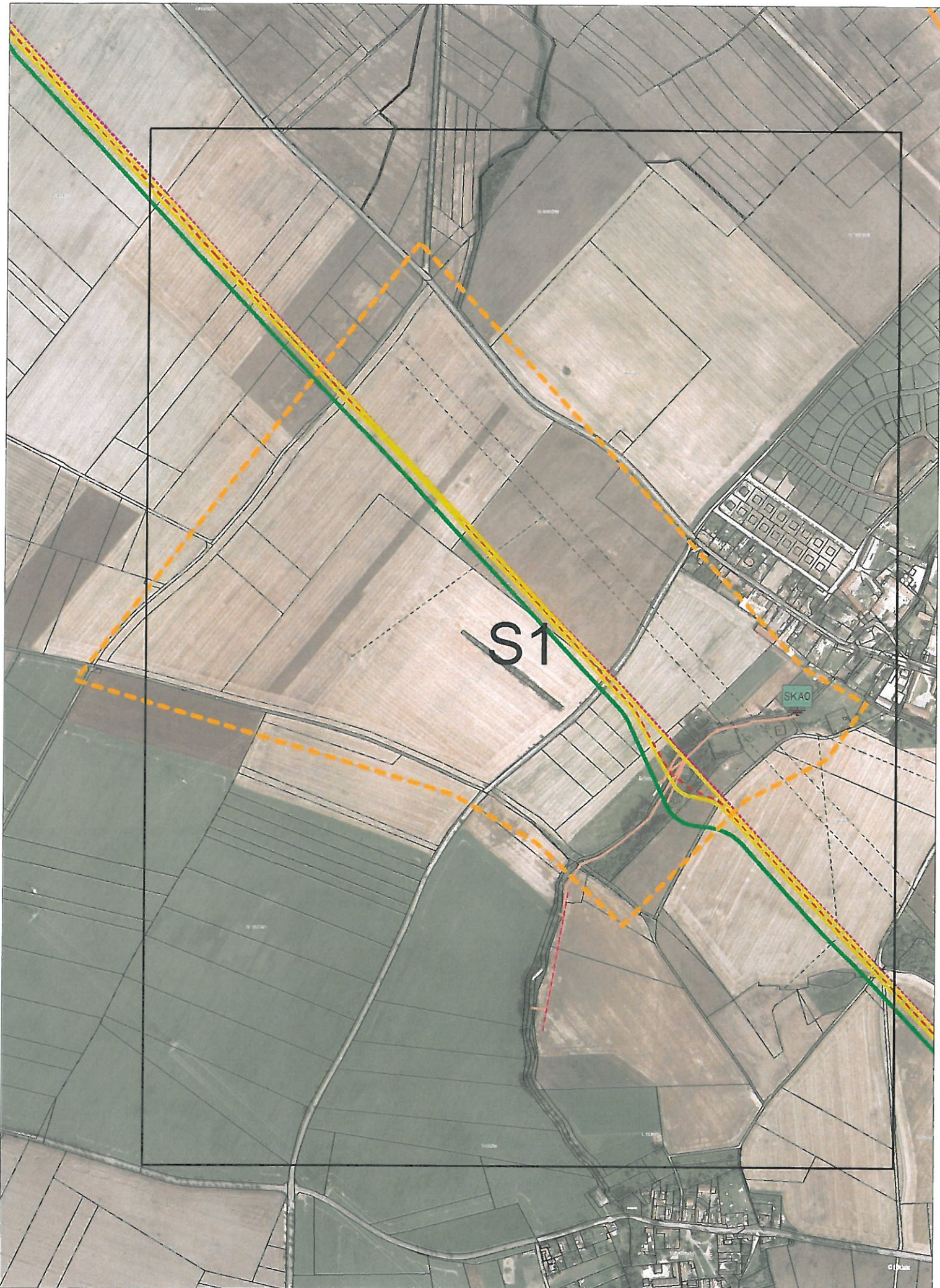
8. V zájmovém území, které je přílohou tohoto stanoviska, se nacházejí plynárenská zařízení provozovaná společností NET4GAS, s.r.o.

Upozorňujeme, že na daném území se mohou nacházet plynárenská zařízení jiných vlastníků či správců a zařízení nefunkční/neprovozovaná.

V další korespondenci uvádějte vždy číslo našeho vyjádření.



Manažer, Dokumentace soustavy



NET4GAS, s.r.o.

Příloha k vyjádření:

Přehledka

2170/19/OVP/Z



0m 100m 200m 300m






















NET4GAS, s.r.o.

Příloha k vyjádření:

Situace: 1/1

2170/19/OVP/Z

LEGENDA:

	ZÁJMOVÉ ÚZEMÍ
	PLYNOVOD DN 10 - DN 250
	PLYNOVOD DN 300
	PLYNOVOD DN 500
	PLYNOVOD DN 700
	PLYNOVOD DN 800
	PLYNOVOD DN 900
	PLYNOVOD DN 1000
	PLYNOVOD DN 1200
	PLYNOVOD DN 1400
	PLYNOVOD PLÁNOVANÝ
	OPTICKÝ KABEL
	METALICKÝ KABEL
	ANODOVÉ UZEMNĚNÍ
	KABEL PROTIKOROZNÍ OCHRANY
	ELEKTROPŘÍPOJKA
	OPLOCENÍ PLYNÁRENSKÉHO OBJEKTU
	STANICE KATODICKÉ OCHRANY
	ELEKTRICKÁ POLARIZOVANÁ DRENÁŽ



Příloha k vyjádření: 2170/19/OVP/Z

Seznam souřadnic předmětu vyjádření:

Souřadnice jsou uvedeny v souřadnicovém systému jednotné trigonometrické sítě katastrální (S-JTSK).

Polygon č. 1 / 1

Y [m]	X [m]
728972.287	1032247.225
728867.512	1032306.598
728933.869	1032400.895
729070.077	1032470.745
729276.134	1032683.788
729422.819	1032544.088
729562.519	1032463.760
730198.153	1032271.673
729625.384	1031531.263



Atelier Fontes, s.r.o.

Křídlovická 19
603 00 Brno

Naše značka:

2530/19/OVP/Z

Vyřizuje:

Datum:

29.3.2019

**Toto vyjádření je vydáváno ve smyslu zákona č. 458/2000 Sb. a zákona č. 183/2006 Sb.,
má platnost 2 roky od data jeho vydání.**

**Věc: OZELENĚNÍ BOKORIDORŮ LBK5, LBK6 A BIOCENŤRA BC1 K.Ú. POLERADY - výsadba
dřevin**

okres: Praha-východ
k.ú.: Polerady u Prahy

Dotčené síť:

Plynárenská zařízení:

VTL plynovod nad 40 barů DN 500

Podmínky:

1. Do přiložené situace jsme Vám informativně zakreslili trasu stávajících inženýrských sítí ve správě NET4GAS, s.r.o. Digitální data dotčených podzemních zařízení NET4GAS, s.r.o. si můžete vyžádat na e-mailové adrese [redacted]

2. Ustanovením § 68 odst. (2) písm. c) energetického zákona je pro uvedený stávající plynovod stanoveno ochranné pásmo na 4 m a bezpečnostní pásmo na 150 m kolmé vzdálenosti od půdorysu plynovodu na obě strany.

3. Každý zásah do ochranného a bezpečnostního pásma musí být projednán s naším útvarem pro každou plánovanou akci jednotlivě.

4. S realizací výše uvedené akce souhlasíme za dodržení následujících podmínek:

- Nad plynovodem musí zůstat volný neosázený pruh šířky min. 2 m na obě strany od osy plynovodu.
- Neosázený pruh nesmí být využíván jako cesta pro mechanismy s celkovou hmotností nad 3,5 t.
- Pojezdy a přejezdy mechanismů jsou možné pouze přes zpevněné plochy.

5. Místa případných přejezdů plynovodu těžkou technikou v době stavby musí být zpevněna rozebíratelnými silničními panely s přesahem min. 3 m od půdorysu plynovodu na obě strany a je třeba zřídit taková opatření, aby jiný přejezd nebyl možný. Jízdy v podélném směru plynovodu nejsou dovoleny.

6. Další závazné podmínky:

- Před zahájením prací se musí vytyčit VTL plynovod a ostatní podzemní zařízení NET4GAS včetně PKO (protikorozi ochrany).
- O vytyčení a stanovení podmínek pro práce v ochranném a bezpečnostním pásmu požádejte min. 15 dní před zahájením prací (viz. odkaz níže).
- Bez vytyčení a přesného určení uložení všech zařízení NET4GAS nesmí být stavební činnosti zahájeny. O provedeném vytyčení bude sepsán protokol.
- Vytyčení podzemních zařízení a event. dozor při pracích v blízkosti plynovodu Vám na základě objednávky provede příslušný Region. Sazba za vytyčovací práce a za dozor provozovatele 1177,- Kč/1 hod./1 pracovník (bez DPH).
- Před záhrnem stavby nám bude předáno zaměření skutečného provedení stavby v místě křížení/souběhu. Zaměření bude dodáno ve formátu *.dgn v S-JTSK. Bude uveden typ vedení (nadzemní, podzemní), investor stavby a v místě křížení bude vyznačen výškový rozdíl mezi stavbou a plynárenským zařízením.

2530/19/OVP/Z, str. 1 / 2

7. V případě nedodržení podmínek našeho vyjádření se Vaší činností dopouštíte přestupku/správního deliktu dle energetického zákona.

8. Toto vyjádření je podkladem pro vydání územního rozhodnutí a stavebního povolení.


9. V zájmovém území, které je přílohou tohoto stanoviska, se nacházejí plynárenská zařízení provozovaná společností NET4GAS, s.r.o.

Upozorňujeme, že na daném území se mohou nacházet plynárenská zařízení jiných vlastníků či správců a zařízení nefunkční/neprovozovaná.


Kontakty na vytyčení nebo oznámení o zahájení prací:

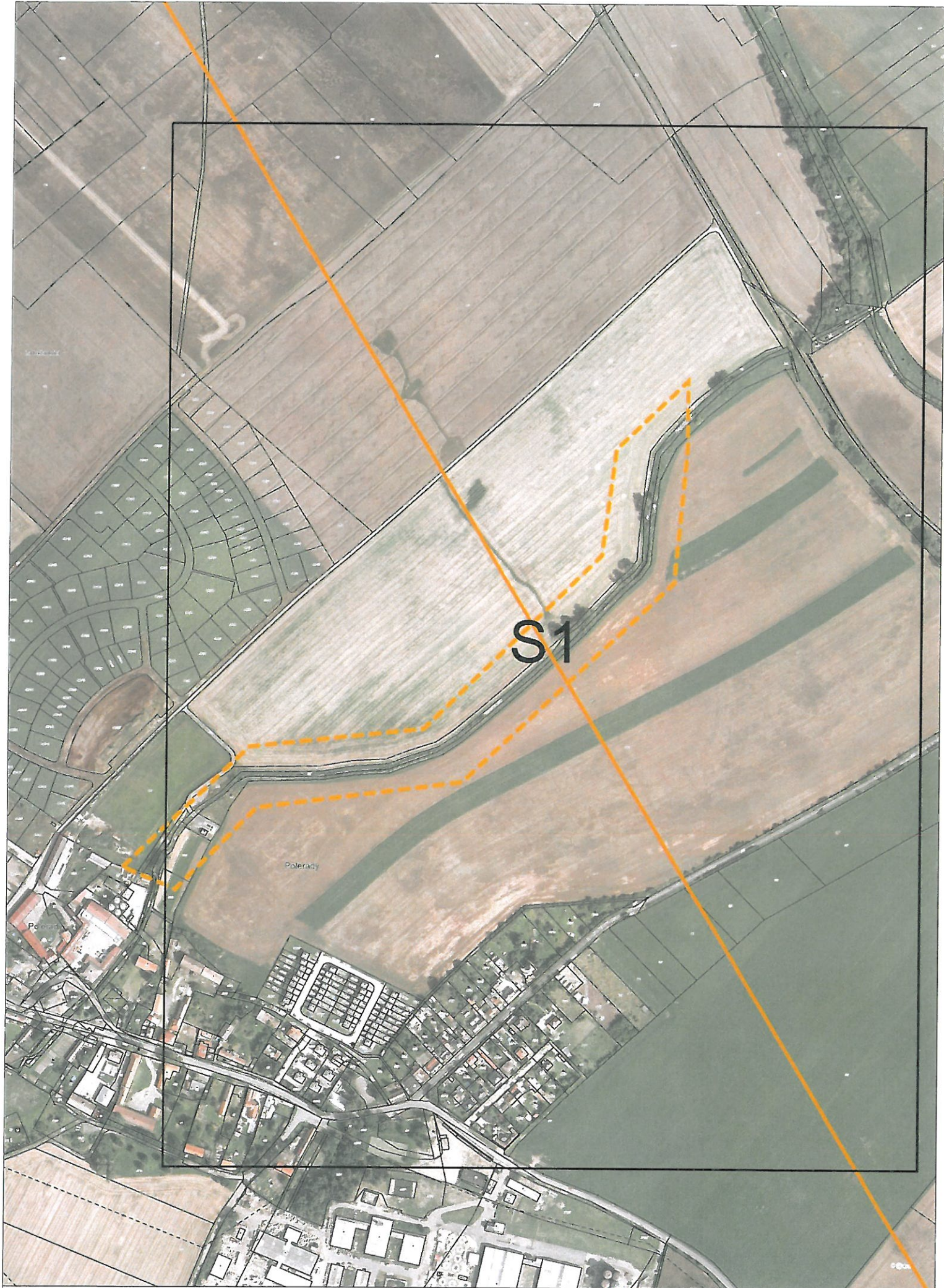
Žádost o vytyčení plynárenských a telekomunikačních zařízení nebo oznámení o zahájení prací podejte elektronicky na: <https://v3s.net4gas.cz/ZadostVytyceni>.

V další korespondenci uvádějte vždy číslo našeho vyjádření.



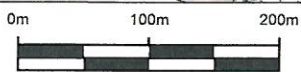
Manažer, Dokumentace soustavy





S1

Polevany



NET4GAS, s.r.o.
Příloha k vyjádření:

Přehledka
2530/19/OVP/Z



Polerady






















NET4GAS, s.r.o.

Příloha k vyjádření:

Situace: 1/1

2530/19/OVP/Z

LEGENDA:

	ZÁJMOVÉ ÚZEMÍ
	PLYNOVOD DN 10 - DN 250
	PLYNOVOD DN 300
	PLYNOVOD DN 500
	PLYNOVOD DN 700
	PLYNOVOD DN 800
	PLYNOVOD DN 900
	PLYNOVOD DN 1000
	PLYNOVOD DN 1200
	PLYNOVOD DN 1400
	PLYNOVOD PLÁNOVANÝ
	OPTICKÝ KABEL
	METALICKÝ KABEL
	ANODOVÉ UZEMNĚNÍ
	KABEL PROTIKOROZNÍ OCHRANY
	ELEKTROPŘÍPOJKA
	OPLOCENÍ PLYNÁRENSKÉHO OBJEKTU
	STANICE KATODICKÉ OCHRANY
	ELEKTRICKÁ POLARIZOVANÁ DRENÁŽ



Příloha k vyjádření: 2530/19/OVP/Z

Seznam souřadnic předmětu vyjádření:

Souřadnice jsou uvedeny v souřadnicovém systému jednotné trigonometrické sítě katastrální (S-JTSK).

Polygon č. 1 / 1

Y [m]	X [m]
728741.858	1032076.632
728657.474	1031990.625
728443.267	1031963.037
728222.569	1031752.076
728209.587	1031609.272
728209.587	1031540.466
728284.235	1031611.868
728298.840	1031723.840
728483.837	1031907.214
728665.588	1031926.687
728797.032	1032053.264



Atelier Fontes, s.r.o.

Křídlovická 19
603 00 Brno

Naše značka:

3408/19/OVP/Z

Vyřizuje:

Datum:

6.5.2019

**Toto vyjádření je vydáváno ve smyslu zákona č. 458/2000 Sb. a zákona č. 183/2006 Sb.,
má platnost 2 roky od data jeho vydání.**

Věc: OZELENĚNÍ BIOKORIDORŮ LBK5, LBK6 A BIOCENTRA BC1 K.Ú. POLERADY

okres: Praha-východ
k.ú.: Polerady u Prahy

Dotčené sítě:

Plynárenská zařízení:

Elektropřípojka

stanice katodové ochrany Polerady, anodové uzemnění a příslušné kabelové rozvody

kabel protikorozi ochrany

VTL plynovod nad 40 barů DN 1000

2x VTL plynovod nad 40 barů DN 900

Plynárenská telekomunikační zařízení:

Metalický kabel

Optický kabel

Podmínky:

1. Na základě předložené dokumentace a žádosti ze dne 16.4.2019 Vám sdělujeme, že s realizací akce "OZELENĚNÍ BIOKORIDORŮ LBK5, LBK6 A BIOCENTRA BC1 K.Ú. POLERADY" souhlasíme za dodržení následujících závazných podmínek:
2. Požadujeme 30 dní před zahájením stavby předložit časový harmonogram, který musí být projednán a odsouhlasen servisní organizací NET4GAS pro zajištění provozu dálkových kabelů. Kontaktní osobou je p. L. mobil: mobil:
3. Při provádění stavby v ochranném pásmu kabelů Telekomunikační sítě NET4GAS musí být dodržena ČSN 73 6005.
4. Upozorňujeme na nutnost umožnění přístupu ke kabelové trase, dle energetického zákona č. 458/2000 Sb.
5. Požadujeme dodržet zákon 458/2000 Sb. § 59, odst.(1), písm. D) o ochranném pásmu, ve kterém nebude prováděna žádná výsadba invazivních rostlin.
6. V místech odkrytí kabelu NET4GAS musí být provedena taková opatření, aby nedošlo k poškození, nebo k prověšení kabelu.
7. Před záhozem výkopů požadujeme protokolární převzetí obnažených tras Telekomunikační sítě NET4GAS zástupcem servisní organizací Dial Telecom (resp.Fiber Services).
8. Během stavebních prací nesmí dojít k poškození stávajících kabelových rozvodů ve správě NET4GAS, s.r.o. Dále nesmí dojít k poškození stávajících propojovacích objektů, např. 378BS a SO-Polerady.
9. Výsadba stromů bude provedena mimo ochranné pásmo (4m) stávajících VTL plynovodů.

3408/19/OVP/Z, str. 1 / 2

10. Zemní práce v ochranném pásmu VTL plynovodů budou prováděny dle "Pokyny pro práce a činnosti třetích stran v ochranných a bezpečnostních pásmech zařízení ve správě NET4GAS, s.r.o."

11. Společnosti NET4GAS, s.r.o. je nutné předložit ke schválení technologický postup prací, ve kterém bude uveden sled prováděných prací a použité mechanismy na tyto práce. Dále viz "Pokyny pro práce a činnosti třetích stran v ochranných a bezpečnostních pásmech zařízení ve správě NET4GAS, s.r.o." <http://www.net4gas.cz/cz/o-spolecnosti/pro-dodavatele/obchodni-technicke-podminky/>

Technologický postup zemních prací vypracovaný dodavatelem stavby a parafovaný investorem stavby, pokud jsou rozdílní, musí být schválen provozovatelem VTL plynovodu (NET4GAS, s.r.o.) a to min. 30 dní před zahájením prací. Kontaktní osobou pro posouzení technologického postupu je p. [REDACTED]

12. Místa případných přejezdů plynovodů a sdělovacích kabelů těžkou technikou v době stavby musí být zpevněna rozebratelnými silničními panely s přesahem min. 3 m od půdorysu plynovodu a 1,5 m od sdělovacího kabelu na obě strany a je třeba zřídit taková opatření, aby jiný přejezd nebyl možný. Jízdy v podélném směru plynovodu a kabelu nejsou dovoleny.

13. Další závazné podmínky:

- Před zahájením prací se musí vytyčit VTL plynovody a ostatní podzemní zařízení NET4GAS včetně PKO (protikorozi ochrany), optické telekomunikační trasy a dálkového metalického kabelu.

- Veškeré zemní práce v ochranném pásmu telekomunikačních zařízení NET4GAS budou prováděny ručně za přímého dozoru pracovníků servisní organizace Fiber Services, kteří jsou oprávněni stanovit další podmínky a požadavky k ochraně kabelů telekomunikační sítě NET4GAS.

- O vytyčení a stanovení podmínek pro práce v ochranném a bezpečnostním pásmu požádejte min. 15 dní před zahájením prací (viz. odkaz níže).

- Bez vytyčení a přesného určení uložení všech zařízení NET4GAS nesmí být stavební činnosti zahájeny. O provedeném vytyčení bude sepsán protokol.

- Vytyčení podzemních zařízení a event. dozor při pracích v blízkosti plynovodů a telekomunikačních zařízení Vám na základě objednávky provede příslušný Region. Sazba za vytyčovací práce a za dozor provozovatele je 1177,- Kč/1 hod./1 pracovník (bez DPH) v případě Regionu NET4GAS. V písemné objednávce prací u firmy Fiber Services uveďte následující adresu: Fiber Services, a.s., Křížíkova 237/36a, 186 00 Praha 8.

- Před záhřnem stavby nám bude předáno zaměření skutečného provedení stavby v místě křížení/souběhu. Zaměření bude dodáno ve formátu *.dgn v S-JTSK. Bude uveden typ vedení (nadzemní, podzemní), investor stavby a v místě křížení bude vyznačen výškový rozdíl mezi stavbou a plynárenským zařízením.

14. V případě nedodržení podmínek našeho vyjádření se Vaší činností dopouštíte přestupku/správního deliktu dle energetického zákona.

15. Toto vyjádření je podkladem pro vydání územního rozhodnutí a stavebního povolení.


16. V zájmovém území, které je přílohou tohoto stanoviska, se nacházejí plynárenská zařízení provozovaná společností NET4GAS, s.r.o.

Upozorňujeme, že na daném území se mohou nacházet plynárenská zařízení jiných vlastníků či správců a zařízení nefunkční/neprovozovaná.

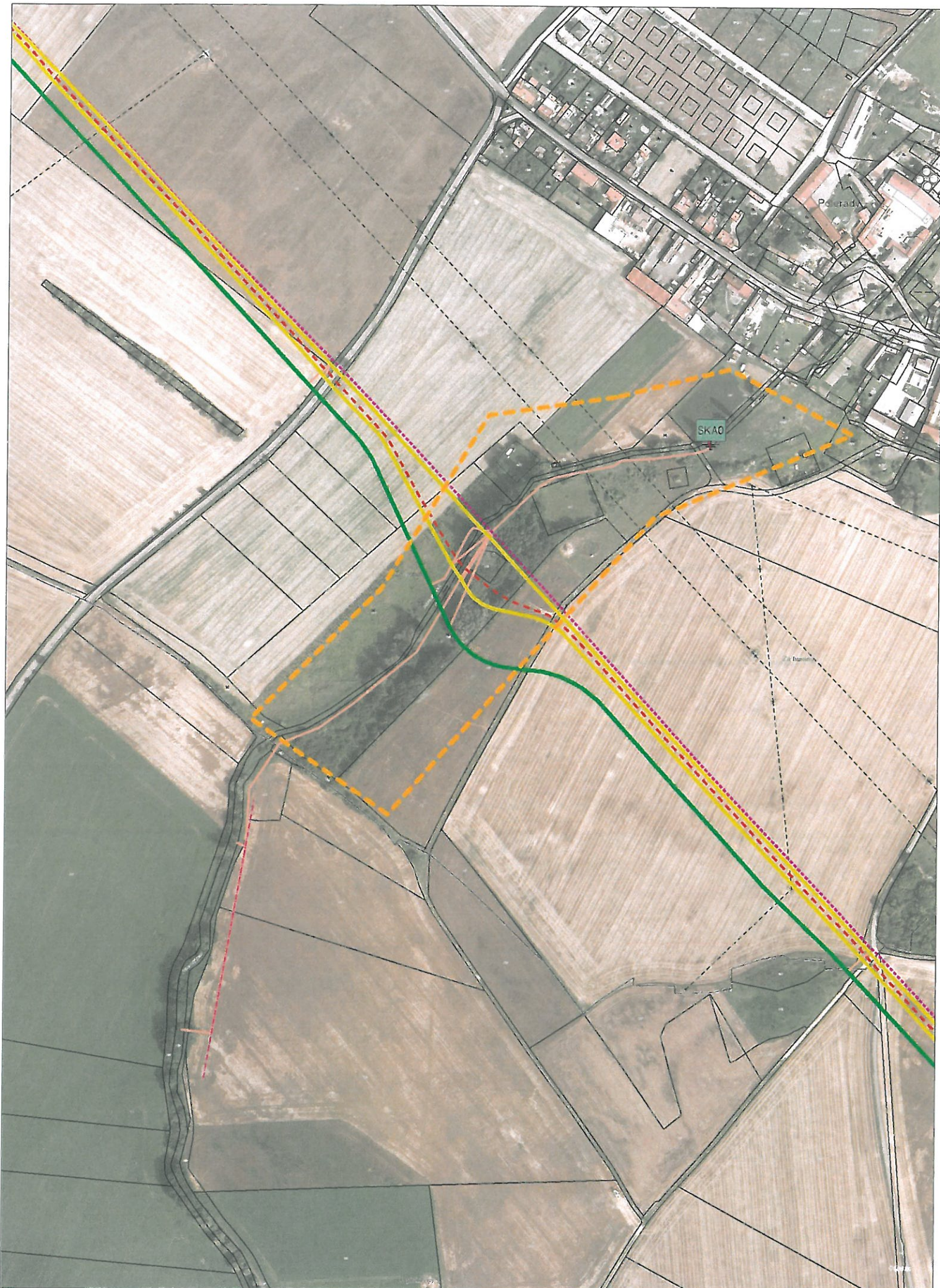
Kontakty na vytyčení nebo oznámení o zahájení prací:

Žádost o vytyčení plynárenských a telekomunikačních zařízení nebo oznámení o zahájení prací podejte elektronicky na: <https://v3s.net4gas.cz/ZadostVytyceni>.

V další korespondenci uvádějte vždy číslo našeho vyjádření.



Manažer, Dokumentace soustavy






















0m 100m 200m



NET4GAS, s.r.o.
Příloha k vyjádření:

Situace: 1/1
3408/19/OVP/Z

LEGENDA:

	ZÁJMOVÉ ÚZEMÍ
	PLYNOVOD DN 10 - DN 250
	PLYNOVOD DN 300
	PLYNOVOD DN 500
	PLYNOVOD DN 700
	PLYNOVOD DN 800
	PLYNOVOD DN 900
	PLYNOVOD DN 1000
	PLYNOVOD DN 1200
	PLYNOVOD DN 1400
	PLYNOVOD PLÁNOVANÝ
	OPTICKÝ KABEL
	METALICKÝ KABEL
	ANODOVÉ UZEMNĚNÍ
	KABEL PROTIKOROZNÍ OCHRANY
	ELEKTROPŘÍPOJKA
	OPLOCENÍ PLYNÁRENSKÉHO OBJEKTU
	STANICE KATODICKÉ OCHRANY
	ELEKTRICKÁ POLARIZOVANÁ DRENÁŽ



ŽADATEL

Atelier Fontes, s.r.o.

NAŠE ZNAČKA
0200876728

VYŘIZUJE / LINKA

VYŘÍZENO DNE
04.03.2019

Sdělení o existenci komunikačního vedení společnosti Telco Pro Services, a. s.

Název akce: **Prvky USES v k.ú. Polerady**

Účel: **Informativní**

Vážený zákazníku,
dovolujeme si reagovat na Vaši žádost číslo 0200876728 ze dne 04.03.2019, která se týkala sdělení o existenci komunikačního zařízení na Vámi určeném zájmovém území.

Dle vědomí společnosti Telco Pro Services, a. s., se na Vámi vymezeném zájmovém území:
nenachází komunikační zařízení v majetku společnosti Telco Pro Services, a. s.

Zároveň si Vás dovoluujeme upozornit, že není vyloučeno, že se ve Vámi vymezeném zájmovém území nachází jiné zařízení, které není v majetku společnosti Telco Pro Services, a. s.

Toto sdělení je platné do 04.03.2020.

V souvislosti s výše uvedeným si Vás dovoluujeme upozornit, že sdělení o existenci či neexistenci sítí představuje skutečnosti tvořící obchodní tajemství společnosti Telco Pro Services, a. s. Poskytnuté informace jsou dále také důvěrnými informacemi společnosti Telco Pro Services, a. s. Z výše uvedených důvodů si Vás proto společnost Telco Pro Services, a. s., dovoluje upozornit, že s poskytnutými informacemi je potřeba nakládat dle platných právních předpisů, v opačném případě se vystavujete postihu ve smyslu platné právní úpravy. V této souvislosti si Vás dovoluujeme rovněž upozornit, že požadované informace nesmí být předány, sděleny, využity, zpřístupněny, či jiným způsobem postoupeny na jakoukoli třetí osobu bez předchozího prokazatelného souhlasu společnosti Telco Pro Services, a. s. Informace o existenci sítí mohou být využity pouze pro účel, pro který byly vyžádány.

S pozdravem

Telco Pro Services, a. s.

Praha, Praha 4
Duhová 1531/3
PSČ 140 00
IČ: 29148278

Přílohy

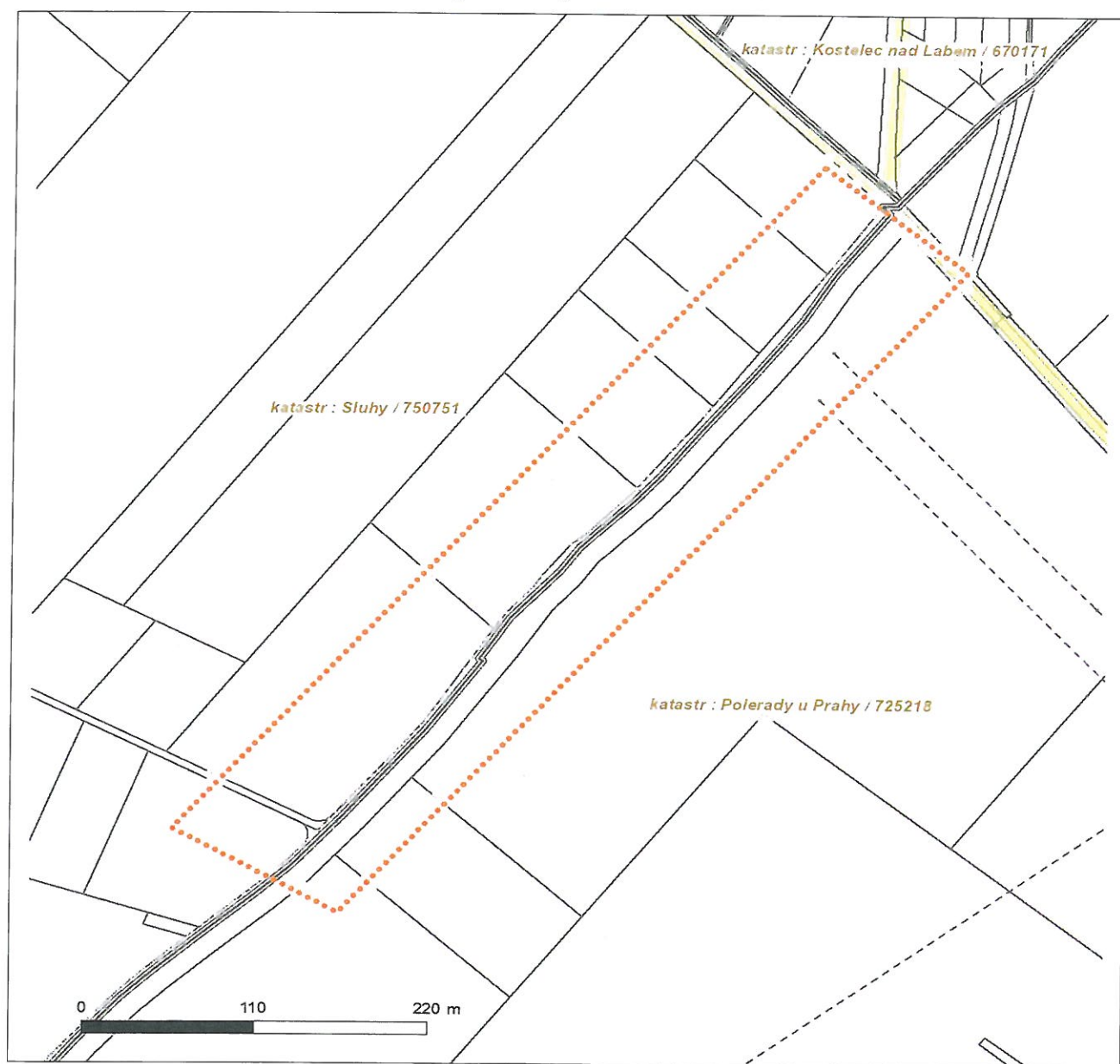
Situační výkres zájmového území



Platí pouze se sdělením číslo 0200876728.

Zakreslené polohy zařízení v příloze jsou pouze informativní.

Situační výkres zájmového území



LEGENDA

- | | | | |
|-----------|---------------------------|-----------|-----------------------------|
| — — — — — | Nadzemní optické vedení | — — — — — | Radioreléový spoj vzduch |
| ————— | Podzemní optické vedení | | Zájmové území |
| - - - - - | Nadzemní metalické vedení | ===== | Hranice katastrálního území |
| ————— | Podzemní metalické vedení | | |



ŽADATEL

Atelier Fontes, s.r.o.

NAŠE ZNAČKA
0200876733

VYŘIZUJE / LINKA

VYŘÍZENO DNE
04.03.2019

Sdělení o existenci komunikačního vedení společnosti Telco Pro Services, a. s.

Název akce: **Prvky USES v k.ú. Polerady**

Účel: **Informativní**

Vážený zákazníku,
dovolujeme si reagovat na Vaši žádost číslo 0200876733 ze dne 04.03.2019, která se týkala sdělení o existenci komunikačního zařízení na Vámi určeném zájmovém území.

Dle vědomí společnosti Telco Pro Services, a. s., se na Vámi vymezeném zájmovém území:
nenachází komunikační zařízení v majetku společnosti Telco Pro Services, a. s.

Zároveň si Vás dovoluujeme upozornit, že není vyloučeno, že se ve Vámi vymezeném zájmovém území nachází jiné zařízení, které není v majetku společnosti Telco Pro Services, a. s.

Toto sdělení je platné do 04.03.2020.

V souvislosti s výše uvedeným si Vás dovoluujeme upozornit, že sdělení o existenci či neexistenci sítí představuje skutečnosti tvořící obchodní tajemství společnosti Telco Pro Services, a. s. Poskytnuté informace jsou dále také důvěrnými informacemi společnosti Telco Pro Services, a. s. Z výše uvedených důvodů si Vás proto společnost Telco Pro Services, a. s., dovoluje upozornit, že s poskytnutými informacemi je potřeba nakládat dle platných právních předpisů, v opačném případě se vystavujete postihu ve smyslu platné právní úpravy. V této souvislosti si Vás dovoluujeme rovněž upozornit, že požadované informace nesmí být předány, sděleny, využity, zpřístupněny, či jiným způsobem postoupeny na jakoukoli třetí osobu bez předchozího prokazatelného souhlasu společnosti Telco Pro Services, a. s. Informace o existenci sítí mohou být využity pouze pro účel, pro který byly vyžádány.

S pozdravem

Telco Pro Services, a. s.

Praha, Praha 4
Duhová 1531/3
PSČ 140 00
IČ: 29148278

Přílohy

Situační výkres zájmového území

Telco Pro Services, a. s.

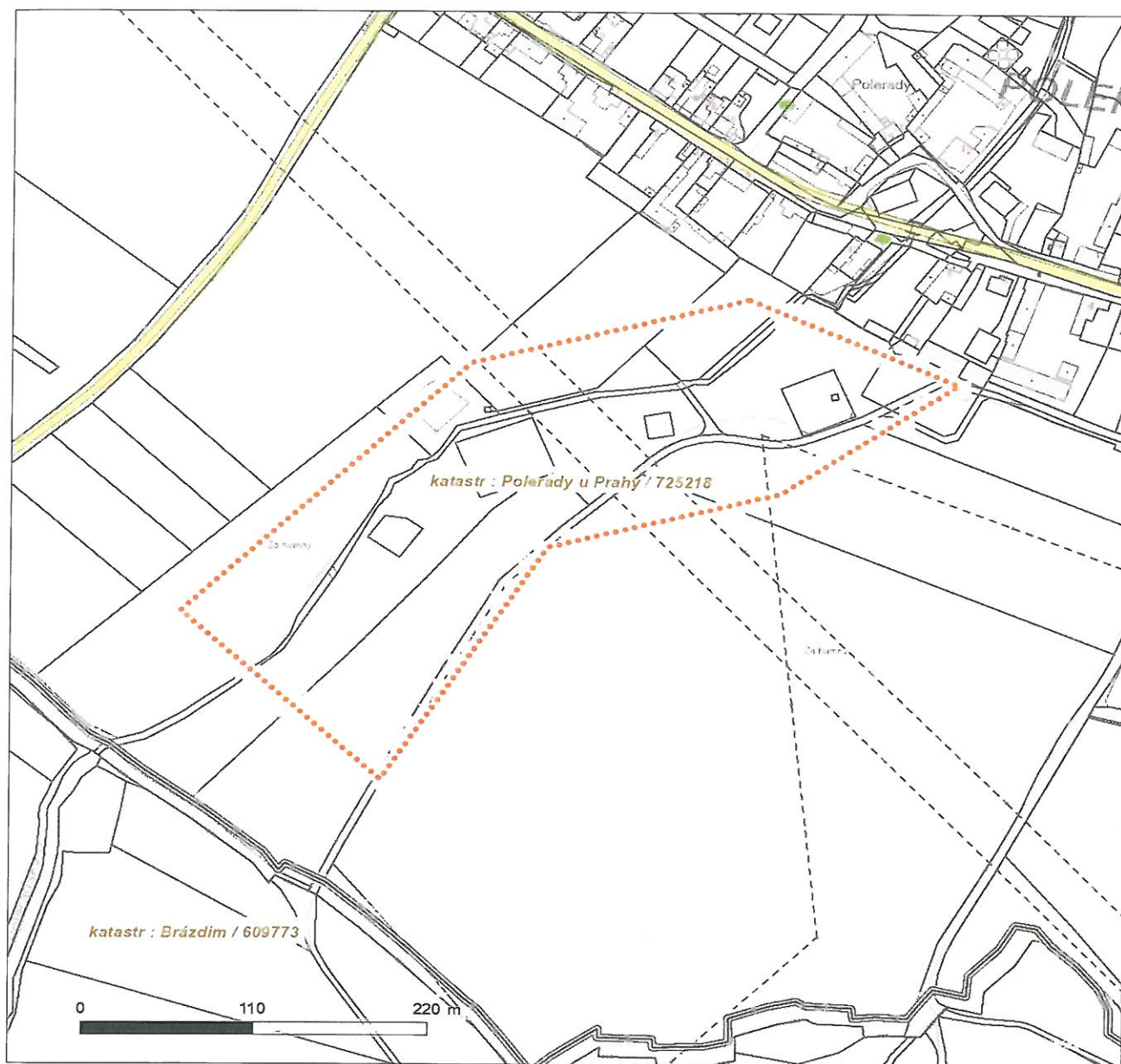
Duhová 1531/3, 140 00 Praha 4 | tel.: [redacted] IČ: 29148278, DIČ: CZ29148278
e-mail: [redacted] www.cez.cz/tps | zapsána v obchodním rejstříku vedeném
Městským soudem v Praze, oddíl B, vložka 18830



Platí pouze se sdělením číslo 0200876733.

Zakreslené polohy zařízení v příloze jsou pouze informativní.

Situační výkres zájmového území



LEGENDA

- | | |
|-------------------------------------|--------------------------------|
| ■ ■ ■ ■ ■ Nadzemní optické vedení | — Radioreléový spoj vzduch |
| — Podzemní optické vedení | Zájmové území |
| ■ ■ ■ ■ ■ Nadzemní metalické vedení | == Hranice katastrálního území |
| — Podzemní metalické vedení | |



ŽADATEL

Atelier Fontes, s.r.o.

NAŠE ZNAČKA
0200876735

VYŘIZUJE / LINKA

VYŘÍZENO DNE
04.03.2019

Sdělení o existenci komunikačního vedení společnosti Telco Pro Services, a. s.

Název akce: **Prvky USES v k.ú. Polerady**

Účel: **Informativní**

Vážený zákazníku,
dovolujeme si reagovat na Vaši žádost číslo 0200876735 ze dne 04.03.2019, která se týkala sdělení o existenci komunikačního zařízení na Vámi určeném zájmovém území.

Dle vědomí společnosti Telco Pro Services, a. s., se na Vámi vymezeném zájmovém území:
nenachází komunikační zařízení v majetku společnosti Telco Pro Services, a. s.

Zároveň si Vás dovoluujeme upozornit, že není vyloučeno, že se ve Vámi vymezeném zájmovém území nachází jiné zařízení, které není v majetku společnosti Telco Pro Services, a. s.

Toto sdělení je platné do 04.03.2020.

V souvislosti s výše uvedeným si Vás dovoluujeme upozornit, že sdělení o existenci či neexistenci sítí představuje skutečnosti tvořící obchodní tajemství společnosti Telco Pro Services, a. s. Poskytnuté informace jsou dále také důvěrnými informacemi společnosti Telco Pro Services, a. s. Z výše uvedených důvodů si Vás proto společnost Telco Pro Services, a. s., dovoluje upozornit, že s poskytnutými informacemi je potřeba nakládat dle platných právních předpisů, v opačném případě se vystavujete postihu ve smyslu platné právní úpravy. V této souvislosti si Vás dovoluujeme rovněž upozornit, že požadované informace nesmí být předány, sděleny, využity, zpřístupněny, či jiným způsobem postoupeny na jakoukoli třetí osobu bez předchozího prokazatelného souhlasu společnosti Telco Pro Services, a. s. Informace o existenci sítí mohou být využity pouze pro účel, pro který byly vyžádány.

S pozdravem

Telco Pro Services, a. s.

Praha, Praha 4
Duhová 1531/3
PSČ 140 00
IČ: 29148278

Přílohy

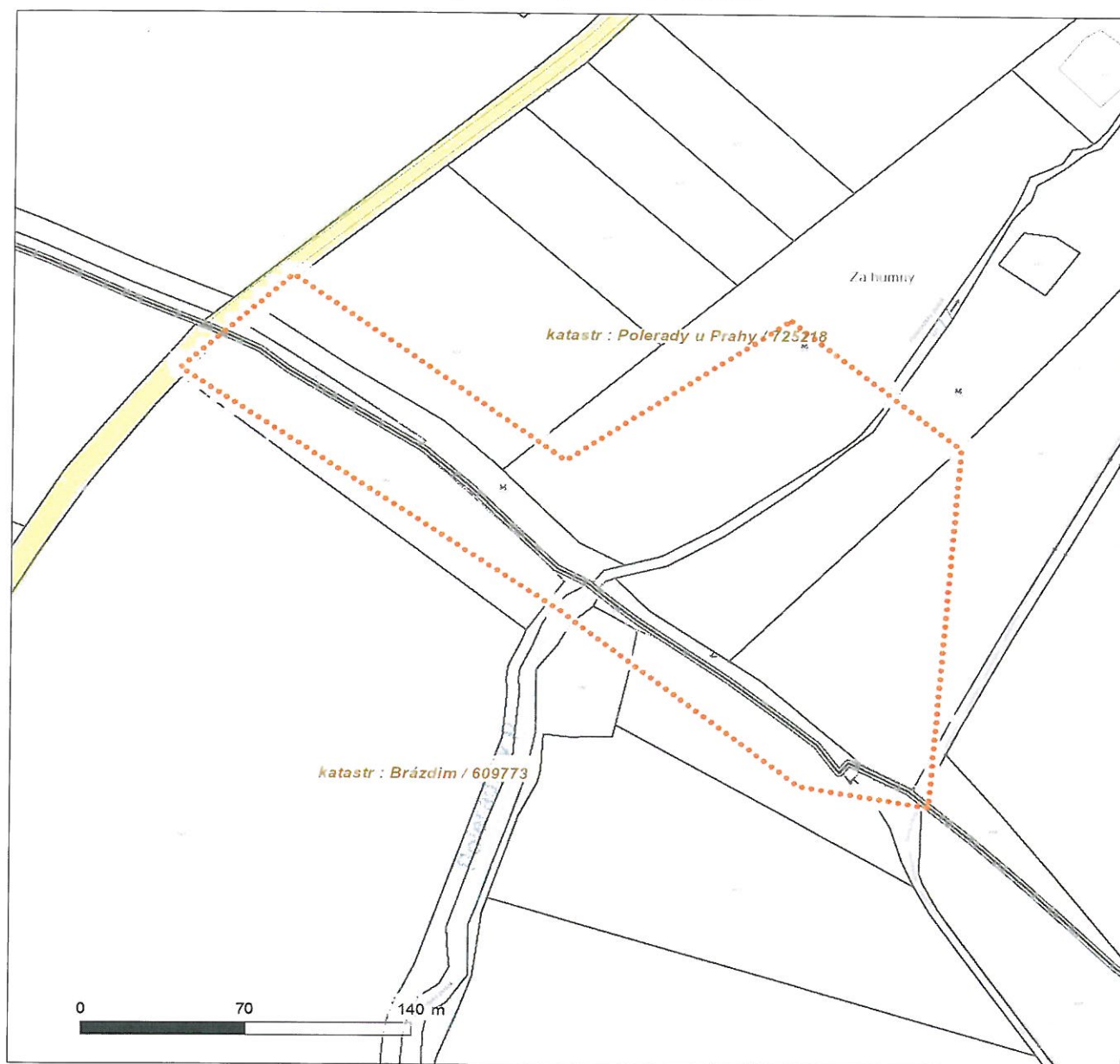
Situační výkres zájmového území



Platí pouze se sdělením číslo 0200876735.

Zakreslené polohy zařízení v příloze jsou pouze informativní.

Situační výkres zájmového území



LEGENDA

- | | |
|-------------------------------------|-------------------------------|
| ■ ■ ■ ■ ■ Nadzemní optické vedení | — Radioreléový spoj vzduch |
| — Podzemní optické vedení | ... Zájmové území |
| ■ ■ ■ ■ ■ Nadzemní metalické vedení | — Hranice katastrálního území |
| — Podzemní metalické vedení | |



ŽADATEL

Atelier Fontes, s.r.o.

NAŠE ZNAČKA
0200876738

VYŘIZUJE / LINKA

VYŘÍZENO DNE
04.03.2019

Sdělení o existenci komunikačního vedení společnosti Telco Pro Services, a. s.

Název akce: **Prvky USES v k.ú. Polerady**

Účel: **Informativní**

Vážený zákazníku,
dovolujeme si reagovat na Vaši žádost číslo 0200876738 ze dne 04.03.2019, která se týkala sdělení o existenci komunikačního zařízení na Vámi určeném zájmovém území.

Dle vědomí společnosti Telco Pro Services, a. s., se na Vámi vymezeném zájmovém území:
nenachází komunikační zařízení v majetku společnosti Telco Pro Services, a. s.

Zároveň si Vás dovolujeme upozornit, že není vyloučeno, že se ve Vámi vymezeném zájmovém území nachází jiné zařízení, které není v majetku společnosti Telco Pro Services, a. s.

Toto sdělení je platné do 04.03.2020.

V souvislosti s výše uvedeným si Vás dovolujeme upozornit, že sdělení o existenci či neexistenci sítí představuje skutečnosti tvořící obchodní tajemství společnosti Telco Pro Services, a. s. Poskytnuté informace jsou dále také důvěrnými informacemi společnosti Telco Pro Services, a. s. Z výše uvedených důvodů si Vás proto společnost Telco Pro Services, a. s., dovoluje upozornit, že s poskytnutými informacemi je potřeba nakládat dle platných právních předpisů, v opačném případě se vystavujete postihu ve smyslu platné právní úpravy. V této souvislosti si Vás dovolujeme rovněž upozornit, že požadované informace nesmí být předány, sděleny, využity, zpřístupněny, či jiným způsobem postoupeny na jakoukoli třetí osobu bez předchozího prokazatelného souhlasu společnosti Telco Pro Services, a. s. Informace o existenci sítí mohou být využity pouze pro účel, pro který byly vyžádány.

S pozdravem

Telco Pro Services, a. s.

Praha, Praha 4
Duhová 1531/3
PSČ 140 00
IČ: 29148278

Přílohy

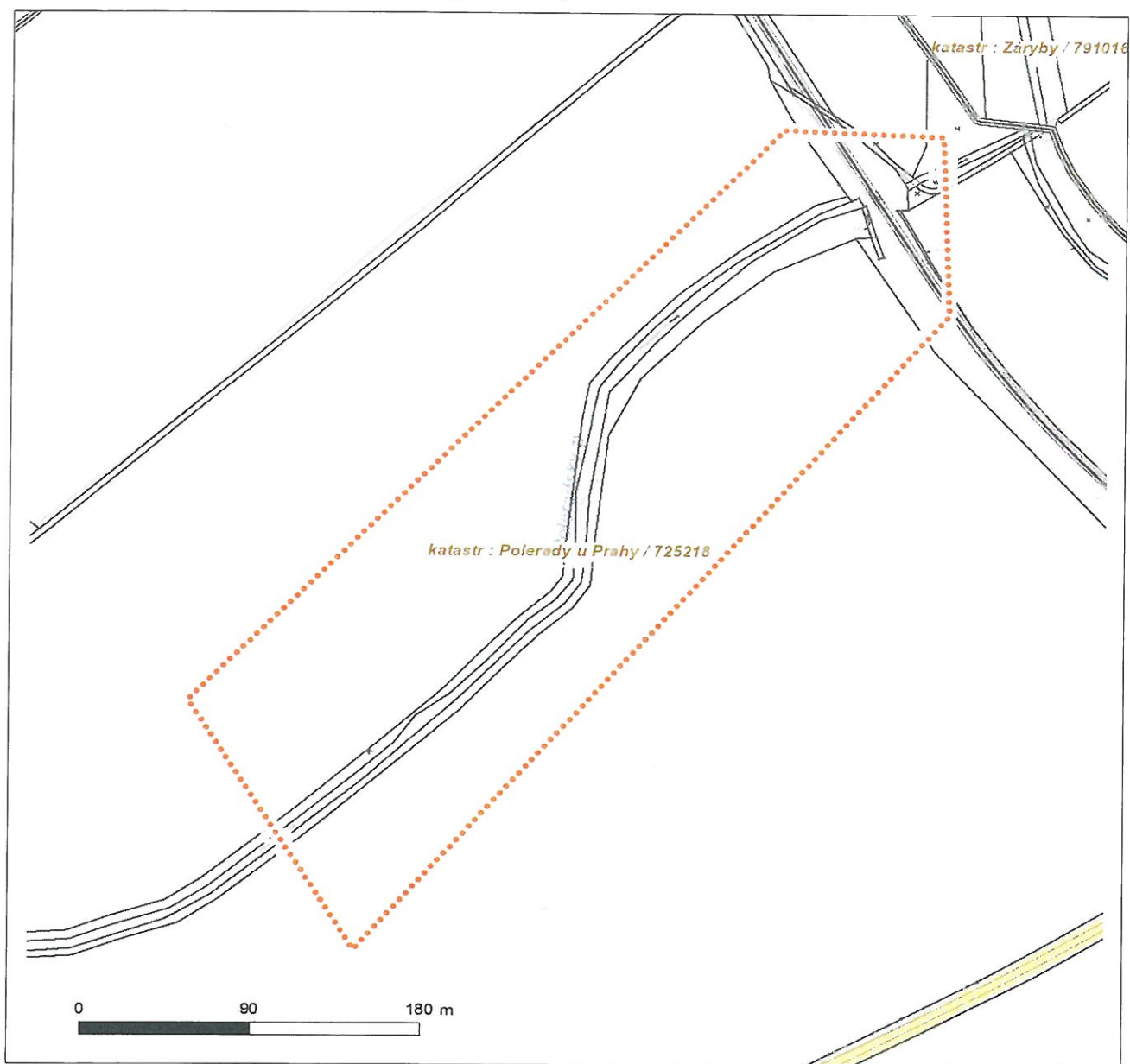
Situační výkres zájmového území



Platí pouze se sdělením číslo 0200876738.

Zakreslené polohy zařízení v příloze jsou pouze informativní.

Situační výkres zájmového území



LEGENDA

- | | |
|-------------------------------------|--------------------------------|
| ■ ■ ■ ■ ■ Nadzemní optické vedení | — Radioreléový spoj vzduch |
| — Podzemní optické vedení | Zájmové území |
| ■ ■ ■ ■ ■ Nadzemní metalické vedení | == Hranice katastrálního území |
| — Podzemní metalické vedení | |



ŽADATEL

Atelier Fontes, s.r.o.

NAŠE ZNAČKA
0200876743

VYŘIZUJE / LINKA

VYŘÍZENO DNE
04.03.2019

Sdělení o existenci komunikačního vedení společnosti Telco Pro Services, a. s.

Název akce: **Prvky USES v k.ú. Polerady**

Účel: **Informativní**

Vážený zákazníku,
dovolujeme si reagovat na Vaši žádost číslo 0200876743 ze dne 04.03.2019, která se týkala sdělení o existenci komunikačního zařízení na Vámi určeném zájmovém území.

Dle vědomí společnosti Telco Pro Services, a. s., se na Vámi vymezeném zájmovém území:
nenachází komunikační zařízení v majetku společnosti Telco Pro Services, a. s.

Zároveň si Vás dovolujeme upozornit, že není vyloučeno, že se ve Vámi vymezeném zájmovém území nachází jiné zařízení, které není v majetku společnosti Telco Pro Services, a. s.

Toto sdělení je platné do 04.03.2020.

V souvislosti s výše uvedeným si Vás dovolujeme upozornit, že sdělení o existenci či neexistenci sítí představuje skutečnosti tvořící obchodní tajemství společnosti Telco Pro Services, a. s. Poskytnuté informace jsou dále také důvěrnými informacemi společnosti Telco Pro Services, a. s. Z výše uvedených důvodů si Vás proto společnost Telco Pro Services, a. s., dovoluje upozornit, že s poskytnutými informacemi je potřeba nakládat dle platných právních předpisů, v opačném případě se vystavujete postihu ve smyslu platné právní úpravy. V této souvislosti si Vás dovolujeme rovněž upozornit, že požadované informace nesmí být předány, sděleny, využity, zpřístupněny, či jiným způsobem postoupeny na jakoukoli třetí osobu bez předchozího prokazatelného souhlasu společnosti Telco Pro Services, a. s. Informace o existenci sítí mohou být využity pouze pro účel, pro který byly vyžádány.

S pozdravem

Telco Pro Services, a. s.

Praha, Praha 4
Duhová 1531/3
PSČ 140 00
IČ: 29148278

Přílohy

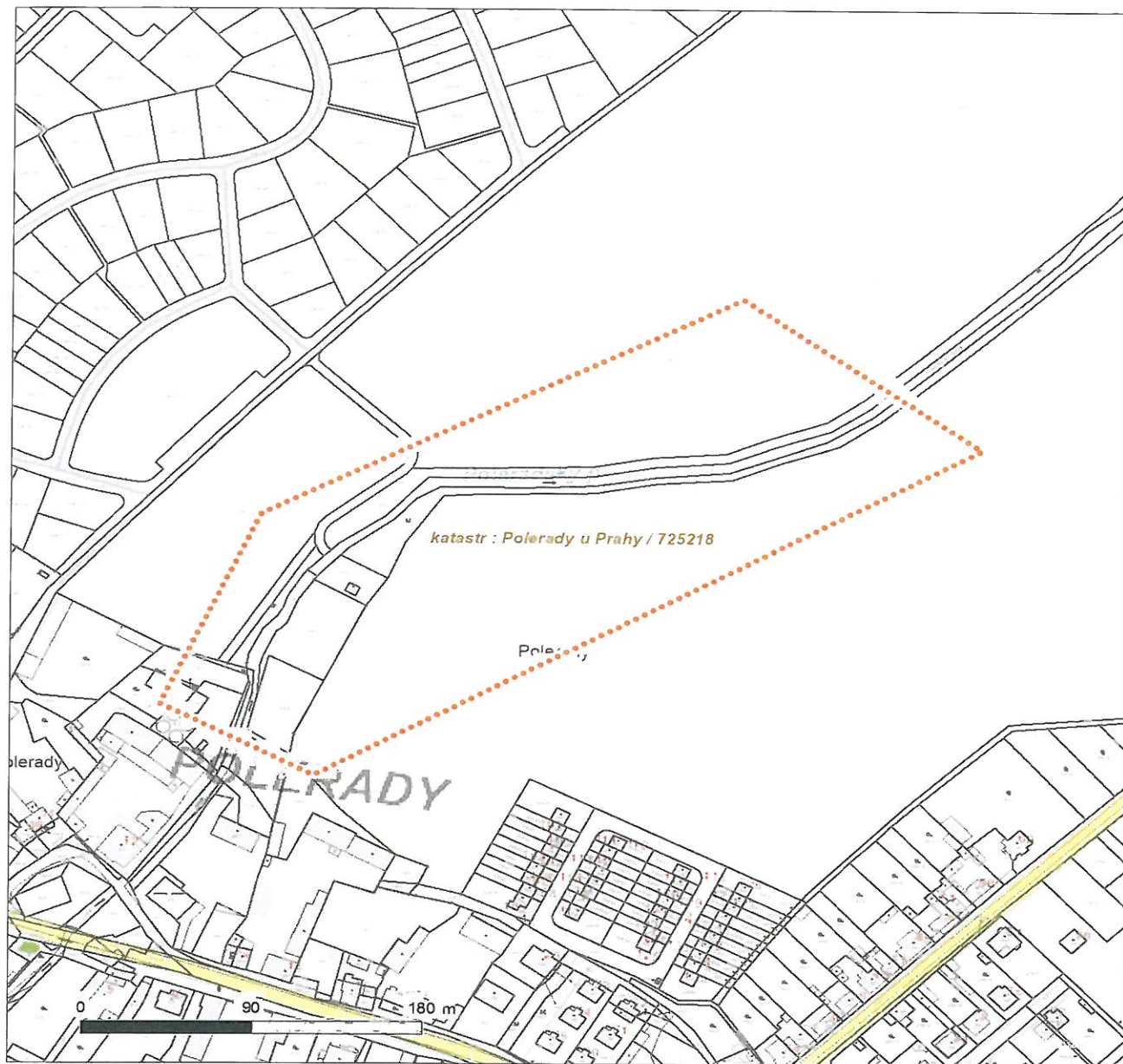
Situační výkres zájmového území



Platí pouze se sdělením číslo 0200876743.

Zakreslené polohy zařízení v příloze jsou pouze informativní.

Situační výkres zájmového území



LEGENDA

- | | |
|---------------------------------|--------------------------------|
| ■ ■ ■ Nadzemní optické vedení | — Radioreléový spoj vzduch |
| — Podzemní optické vedení | Zájmové území |
| ■ ■ ■ Nadzemní metalické vedení | == Hranice katastrálního území |
| — Podzemní metalické vedení | |



ŽADATEL

Atelier Fontes, s.r.o.

NAŠE ZNAČKA
0700017067

VYŘIZUJE / LINKA

VYŘÍZENO DNE
04.03.2019

Sdělení o existenci komunikačního vedení společnosti ČEZ ICT Services, a. s.

Název akce: **Prvky USES v k.ú. Polerady**

Účel: **Informativní**

Vážený zákazníku,
dovolujeme si reagovat na Vaši žádost číslo 0700017067 ze dne 04.03.2019, která se týkala sdělení o existenci komunikačního zařízení na Vámi určeném zájmovém území.

Dle vědomí společnosti ČEZ ICT Services, a. s., se na Vámi vymezeném zájmovém území:
nenachází komunikační zařízení v majetku společnosti ČEZ ICT Services, a. s.

Zároveň si Vás dovolujeme upozornit, že není vyloučeno, že se ve Vámi vymezeném zájmovém území nachází jiné zařízení, které není v majetku společnosti ČEZ ICT Services, a. s.

Toto sdělení je platné do 04.03.2020.

V souvislosti s výše uvedeným si Vás dovolujeme upozornit, že sdělení o existenci či neexistenci sítí představuje skutečnosti tvořící obchodní tajemství společnosti ČEZ ICT Services, a. s. Poskytnuté informace jsou dále také důvěrnými informacemi společnosti ČEZ ICT Services, a. s. Z výše uvedených důvodů si Vás proto společnost ČEZ ICT Services, a. s., dovoluje upozornit, že s poskytnutými informacemi je potřeba nakládat dle platných právních předpisů, v opačném případě se vystavujete postihu ve smyslu platné právní úpravy. V této souvislosti si Vás dovolujeme rovněž upozornit, že požadované informace nesmí být předány, sděleny, využity, zpřístupněny, či jiným způsobem postoupeny na jakoukoli třetí osobu bez předchozího prokazatelného souhlasu společnosti ČEZ ICT Services, a. s. Informace o existenci sítí mohou být využity pouze pro účel, pro který byly vyžádány.

ČEZ ICT Services, a. s.

Praha, Praha 4
Duhová 1531/3
PSČ 140 53
IČ: 26470411

Přílohy

Situační výkres zájmového území

ČEZ ICT Services, a. s.

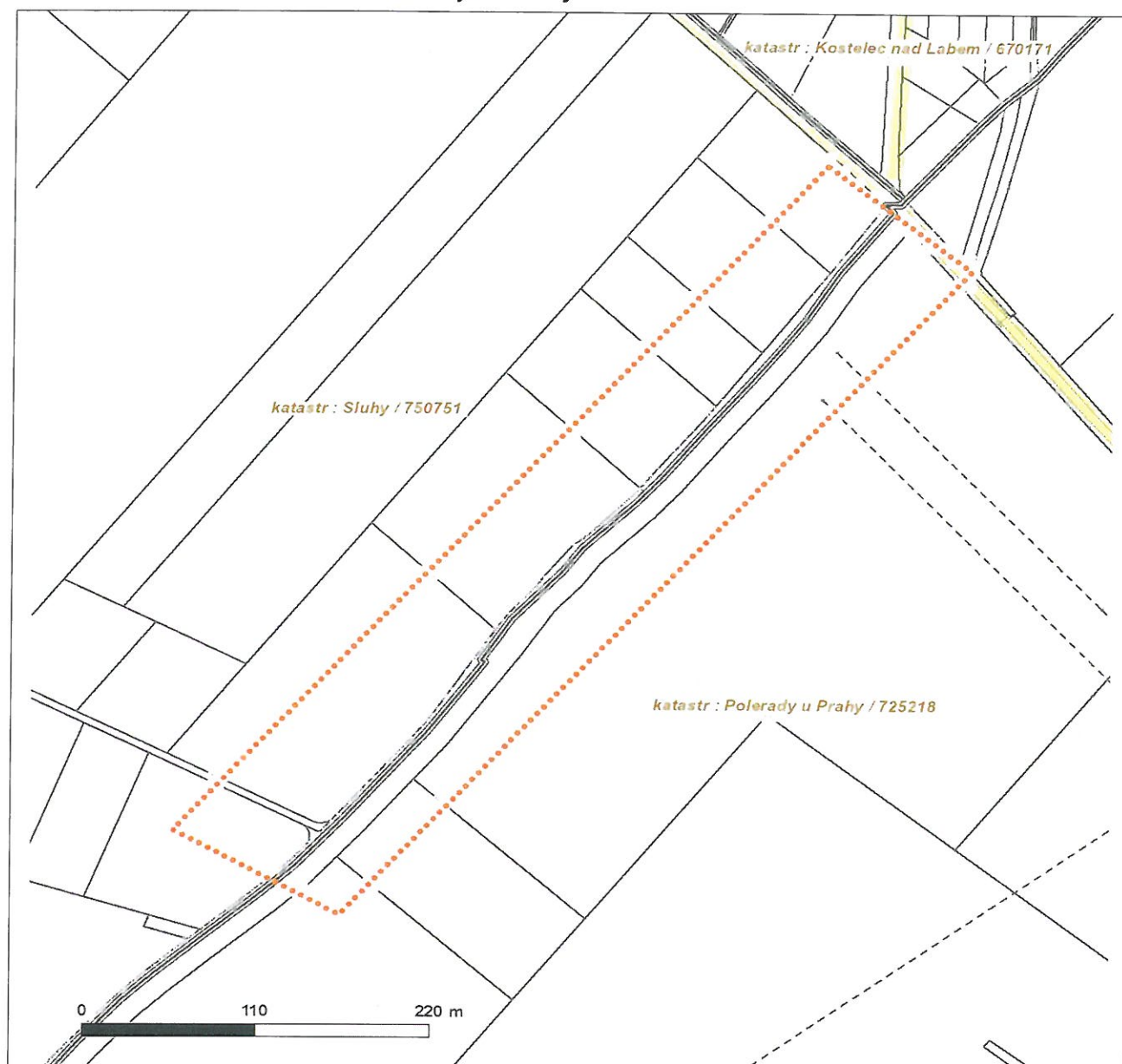
Duhová 1531/3, 140 53 Praha 4 | tel.: [redacted] IČ: 26470411, DIČ: CZ26470411
e-mail: [redacted] www.cez.cz/cez-ict-services | zapsána v obchodním rejstříku
vedeném Městským soudem v Praze, oddíl B, vložka 7309



Platí pouze se sdělením číslo 0700017067.

Zakreslené polohy zařízení v příloze jsou pouze informativní.

Situační výkres zájmového území



LEGENDA

- | | |
|---------------------------------|--------------------------------|
| ■ ■ ■ Nadzemní optické vedení | — Radioreléový spoj vzduch |
| — Podzemní optické vedení | Zájmové území |
| - - - Nadzemní metalické vedení | == Hranice katastrálního území |
| — Podzemní metalické vedení | |



ŽADATEL

Atelier Fontes, s.r.o.

NAŠE ZNAČKA
0700017072

VYŘIZUJE / LINKA

VYŘÍZENO DNE
04.03.2019

Sdělení o existenci komunikačního vedení společnosti ČEZ ICT Services, a. s.

Název akce: **Prvky USES v k.ú. Polerady**

Účel: **Informativní**

Vážený zákazníku,
dovolujeme si reagovat na Vaši žádost číslo 0700017072 ze dne 04.03.2019, která se týkala sdělení o existenci komunikačního zařízení na Vámi určeném zájmovém území.

Dle vědomí společnosti ČEZ ICT Services, a. s., se na Vámi vymezeném zájmovém území:
nenachází komunikační zařízení v majetku společnosti ČEZ ICT Services, a. s.

Zároveň si Vás dovolujeme upozornit, že není vyloučeno, že se ve Vámi vymezeném zájmovém území nachází jiné zařízení, které není v majetku společnosti ČEZ ICT Services, a. s.

Toto sdělení je platné do 04.03.2020.

V souvislosti s výše uvedeným si Vás dovolujeme upozornit, že sdělení o existenci či neexistenci sítí představuje skutečnosti tvořící obchodní tajemství společnosti ČEZ ICT Services, a. s. Poskytnuté informace jsou dále také důvěrnými informacemi společnosti ČEZ ICT Services, a. s. Z výše uvedených důvodů si Vás proto společnost ČEZ ICT Services, a. s., dovoluje upozornit, že s poskytnutými informacemi je potřeba nakládat dle platných právních předpisů, v opačném případě se vystavujete postihu ve smyslu platné právní úpravy. V této souvislosti si Vás dovolujeme rovněž upozornit, že požadované informace nesmí být předány, sděleny, využity, zpřístupněny, či jiným způsobem postoupeny na jakoukoli třetí osobu bez předchozího prokazatelného souhlasu společnosti ČEZ ICT Services, a. s. Informace o existenci sítí mohou být využity pouze pro účel, pro který byly vyžádány.

ČEZ ICT Services, a. s.

Praha, Praha 4
Duhová 1531/3
PSČ 140 53
IČ: 26470411

Přílohy

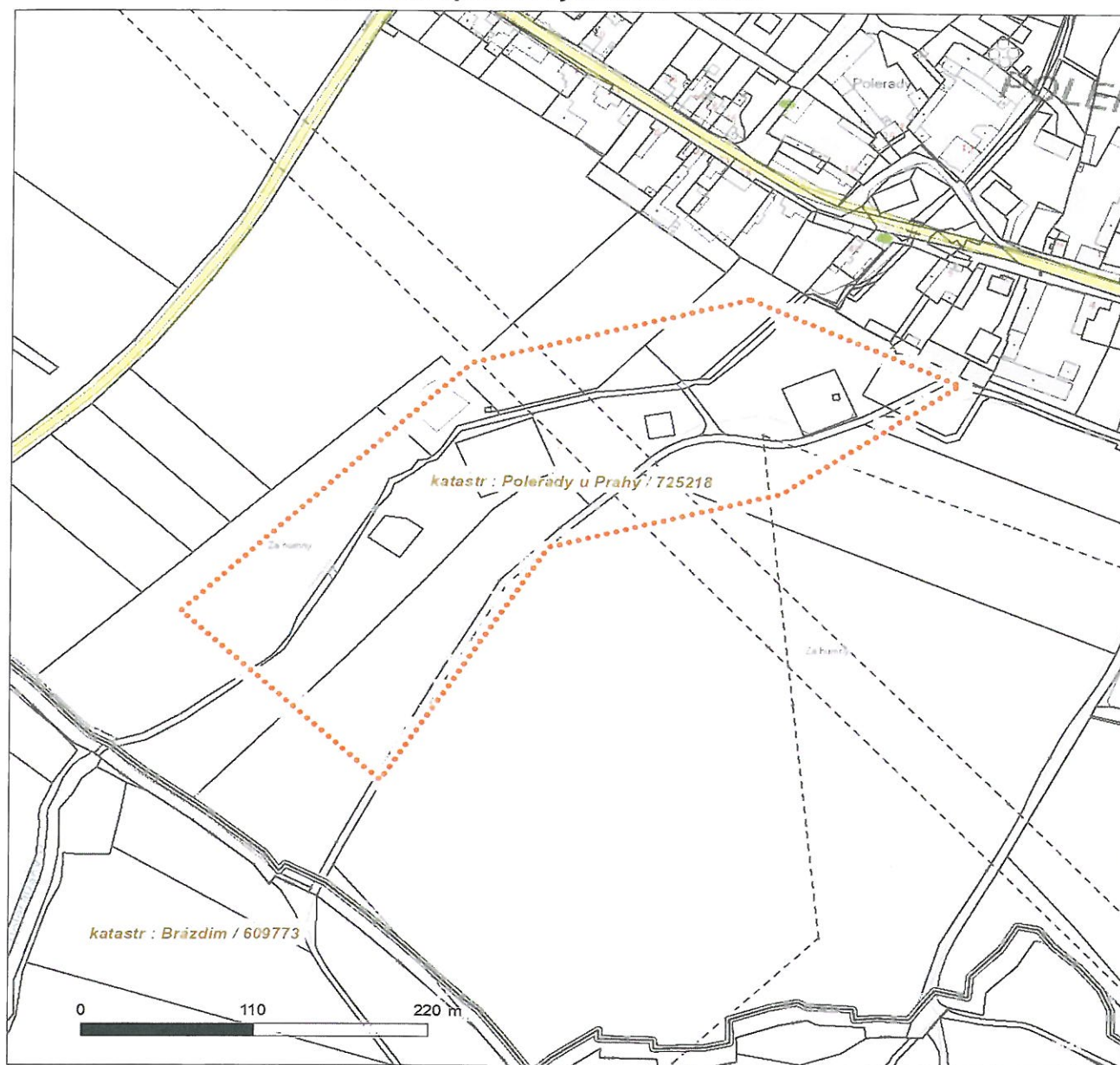
Situační výkres zájmového území



Platí pouze se sdělením číslo 0700017072.

Zakreslené polohy zařízení v příloze jsou pouze informativní.

Situační výkres zájmového území



LEGENDA

- | | | | |
|-----------|---------------------------|-----------|-----------------------------|
| — — — — — | Nadzemní optické vedení | — — — — — | Radioreléový spoj vzduch |
| ————— | Podzemní optické vedení | | Zájmové území |
| - - - - - | Nadzemní metalické vedení | ===== | Hranice katastrálního území |
| ————— | Podzemní metalické vedení | | |



ŽADATEL

Atelier Fontes, s.r.o.

NAŠE ZNAČKA
0700017074

VYŘIZUJE / LINKA

VYŘÍZENO DNE
04.03.2019

Sdělení o existenci komunikačního vedení společnosti ČEZ ICT Services, a. s.

Název akce: **Prvky USES v k.ú. Polerady**

Účel: **Informativní**

Vážený zákazníku,
dovolujeme si reagovat na Vaši žádost číslo 0700017074 ze dne 04.03.2019, která se týkala sdělení o existenci komunikačního zařízení na Vámi určeném zájmovém území.

Dle vědomí společnosti ČEZ ICT Services, a. s., se na Vámi vymezeném zájmovém území:
nenachází komunikační zařízení v majetku společnosti ČEZ ICT Services, a. s.

Zároveň si Vás dovolujeme upozornit, že není vyloučeno, že se ve Vámi vymezeném zájmovém území nachází jiné zařízení, které není v majetku společnosti ČEZ ICT Services, a. s.

Toto sdělení je platné do 04.03.2020.

V souvislosti s výše uvedeným si Vás dovolujeme upozornit, že sdělení o existenci či neexistenci sítí představuje skutečnosti tvořící obchodní tajemství společnosti ČEZ ICT Services, a. s. Poskytnuté informace jsou dále také důvěrnými informacemi společnosti ČEZ ICT Services, a. s. Z výše uvedených důvodů si Vás proto společnost ČEZ ICT Services, a. s., dovoluje upozornit, že s poskytnutými informacemi je potřeba nakládat dle platných právních předpisů, v opačném případě se vystavujete postihu ve smyslu platné právní úpravy. V této souvislosti si Vás dovolujeme rovněž upozornit, že požadované informace nesmí být předány, sděleny, využity, zpřístupněny, či jiným způsobem postoupeny na jakoukoli třetí osobu bez předchozího prokazatelného souhlasu společnosti ČEZ ICT Services, a. s. Informace o existenci sítí mohou být využity pouze pro účel, pro který byly vyžádány.

ČEZ ICT Services, a. s.

Praha, Praha 4
Duhová 1531/3
PSČ 140 53
IČ: 26470411

Přílohy

Situační výkres zájmového území

ČEZ ICT Services, a. s.

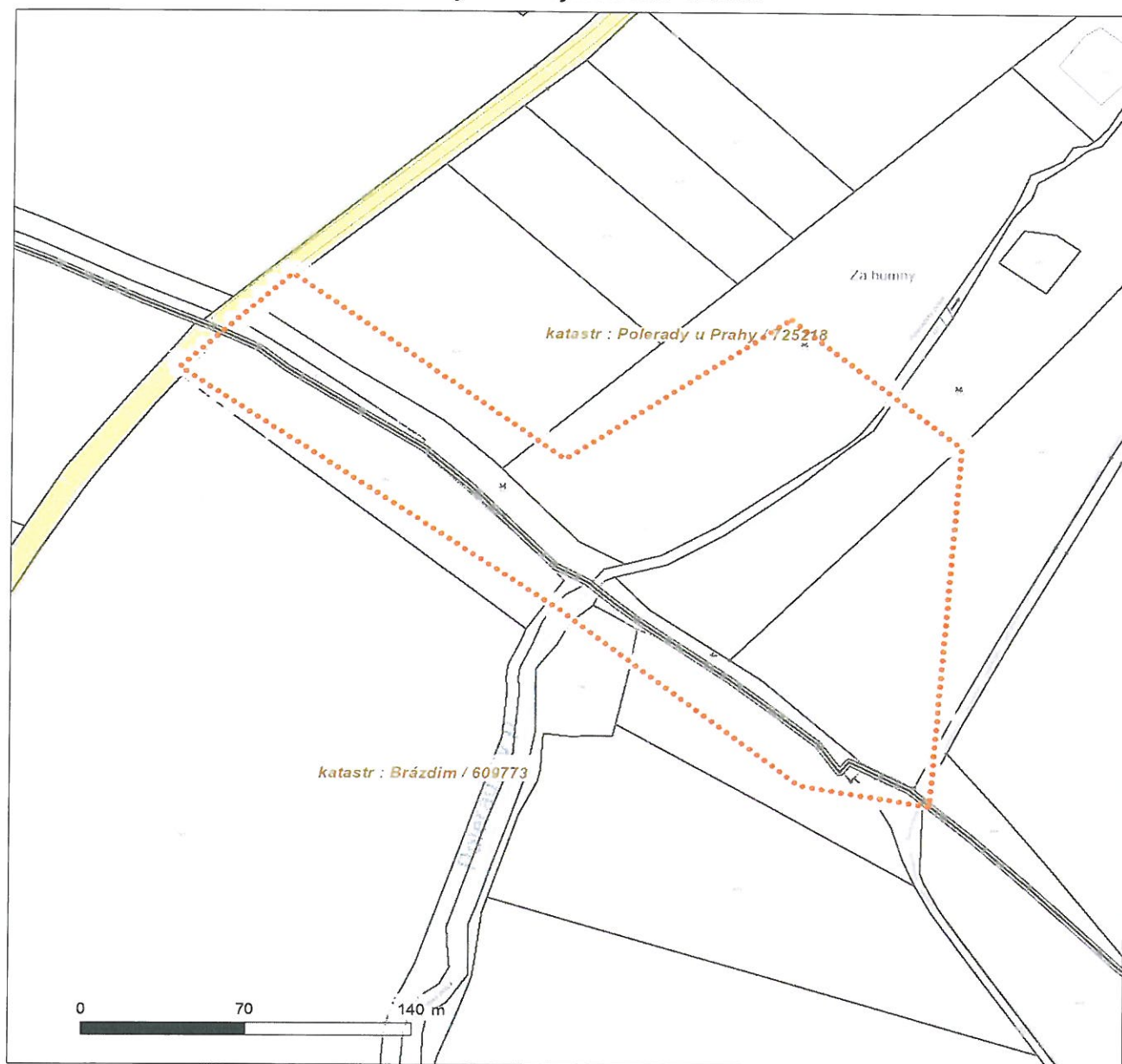
Duhová 1531/3, 140 53 Praha 4 | tel. [REDACTED] | IČ: 26470411, DIČ: CZ26470411
e-mail: [REDACTED] | www.cez.cz/cez-ict-services | zapsána v obchodním rejstříku
vedeném Městským soudem v Praze, oddíl B, vložka 7309



Platí pouze se sdělením číslo 0700017074.

Zakreslené polohy zařízení v příloze jsou pouze informativní.

Situační výkres zájmového území



LEGENDA

- | | | | |
|-----------|---------------------------|-----------|-----------------------------|
| ■ ■ ■ ■ ■ | Nadzemní optické vedení | — — — — — | Radioreléový spoj vzduch |
| — — — — — | Podzemní optické vedení | | Zájmové území |
| - - - - - | Nadzemní metalické vedení | ===== | Hranice katastrálního území |
| — — — — — | Podzemní metalické vedení | | |



ŽADATEL

Atelier Fontes, s.r.o.

NAŠE ZNAČKA
0700017083

VYŘIZUJE / LINKA

VYŘÍZENO DNE
04.03.2019

Sdělení o existenci komunikačního vedení společnosti ČEZ ICT Services, a. s.

Název akce: **Prvky USES v k.ú. Polerady**

Účel: **Informativní**

Vážený zákazníku,
dovolujeme si reagovat na Vaši žádost číslo 0700017083 ze dne 04.03.2019, která se týkala sdělení o existenci komunikačního zařízení na Vámi určeném zájmovém území.

Dle vědomí společnosti ČEZ ICT Services, a. s., se na Vámi vymezeném zájmovém území:
nenachází komunikační zařízení v majetku společnosti ČEZ ICT Services, a. s.

Zároveň si Vás dovolujeme upozornit, že není vyloučeno, že se ve Vámi vymezeném zájmovém území nachází jiné zařízení, které není v majetku společnosti ČEZ ICT Services, a. s.

Toto sdělení je platné do 04.03.2020.

V souvislosti s výše uvedeným si Vás dovolujeme upozornit, že sdělení o existenci či neexistenci sítí představuje skutečnosti tvořící obchodní tajemství společnosti ČEZ ICT Services, a. s. Poskytnuté informace jsou dále také důvěrnými informacemi společnosti ČEZ ICT Services, a. s. Z výše uvedených důvodů si Vás proto společnost ČEZ ICT Services, a. s., dovoluje upozornit, že s poskytnutými informacemi je potřeba nakládat dle platných právních předpisů, v opačném případě se vystavujete postihu ve smyslu platné právní úpravy. V této souvislosti si Vás dovolujeme rovněž upozornit, že požadované informace nesmí být předány, sděleny, využity, zpřístupněny, či jiným způsobem postoupeny na jakoukoli třetí osobu bez předchozího prokazatelného souhlasu společnosti ČEZ ICT Services, a. s. Informace o existenci sítí mohou být využity pouze pro účel, pro který byly vyžádány.

ČEZ ICT Services, a. s.

Praha, Praha 4
Duhová 1531/3
PSČ 140 53
IČ: 26470411

Přílohy

Situační výkres zájmového území

ČEZ ICT Services, a. s.

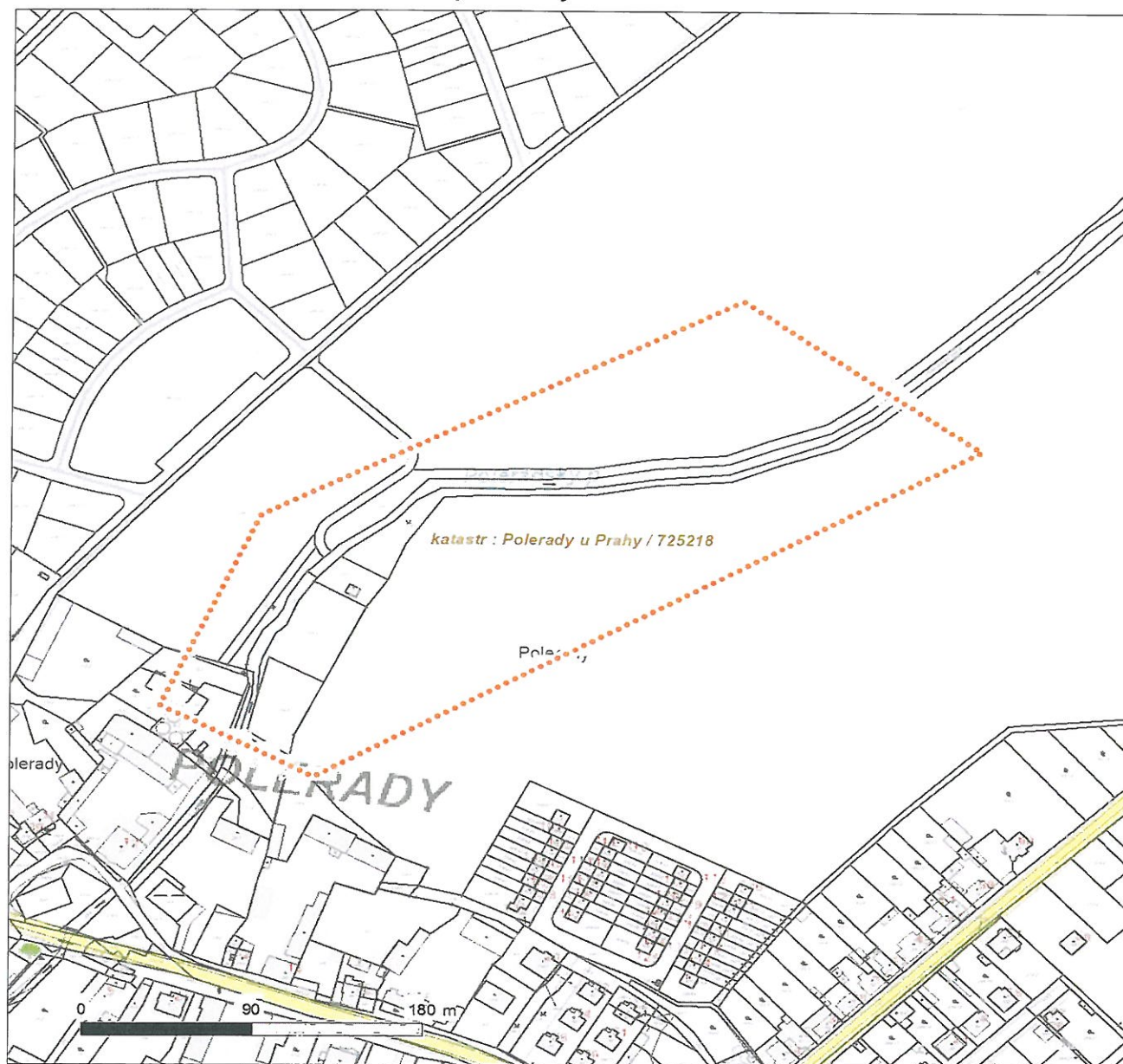
Duhová 1531/3, 140 53 Praha 4 | tel.: [REDACTED] | IČ: 26470411, DIČ: CZ26470411
e-mail: [REDACTED] | www.cez.cz/cez-ict-services | zapsána v obchodním rejstříku
vedeném Městským soudem v Praze, oddíl B, vložka 7309



Platí pouze se sdělením číslo 0700017083.

Zakreslené polohy zařízení v příloze jsou pouze informativní.

Situační výkres zájmového území



LEGENDA

- | | | | |
|-----------|---------------------------|-----------|-----------------------------|
| — — — — — | Nadzemní optické vedení | — — — — — | Radioreléový spoj vzduch |
| ————— | Podzemní optické vedení | | Zájmové území |
| - - - - - | Nadzemní metalické vedení | ===== | Hranice katastrálního území |
| ————— | Podzemní metalické vedení | | |



ŽADATEL

Atelier Fontes, s.r.o.

NAŠE ZNAČKA
0700017078

VYŘIZUJE / LINKA

VYŘÍZENO DNE
04.03.2019

Sdělení o existenci komunikačního vedení společnosti ČEZ ICT Services, a. s.

Název akce: **Prvky USES v k.ú. Polerady**

Účel: **Informativní**

Vážený zákazníku,
dovolujeme si reagovat na Vaši žádost číslo 0700017078 ze dne 04.03.2019, která se týkala sdělení o existenci komunikačního zařízení na Vámi určeném zájmovém území.

Dle vědomí společnosti ČEZ ICT Services, a. s., se na Vámi vymezeném zájmovém území:
nenachází komunikační zařízení v majetku společnosti ČEZ ICT Services, a. s.

Zároveň si Vás dovolujeme upozornit, že není vyloučeno, že se ve Vámi vymezeném zájmovém území nachází jiné zařízení, které není v majetku společnosti ČEZ ICT Services, a. s.

Toto sdělení je platné do 04.03.2020.

V souvislosti s výše uvedeným si Vás dovolujeme upozornit, že sdělení o existenci či neexistenci sítí představuje skutečnosti tvořící obchodní tajemství společnosti ČEZ ICT Services, a. s. Poskytnuté informace jsou dále také důvěrnými informacemi společnosti ČEZ ICT Services, a. s. Z výše uvedených důvodů si Vás proto společnost ČEZ ICT Services, a. s., dovoluje upozornit, že s poskytnutými informacemi je potřeba nakládat dle platných právních předpisů, v opačném případě se vystavujete postihu ve smyslu platné právní úpravy. V této souvislosti si Vás dovolujeme rovněž upozornit, že požadované informace nesmí být předány, sděleny, využity, zpřístupněny, či jiným způsobem postoupeny na jakoukoli třetí osobu bez předchozího prokazatelného souhlasu společnosti ČEZ ICT Services, a. s. Informace o existenci sítí mohou být využity pouze pro účel, pro který byly vyžádány.

ČEZ ICT Services, a. s.

Praha, Praha 4
Duhová 1531/3
PSČ 140 53
IČ: 26470411

Přílohy

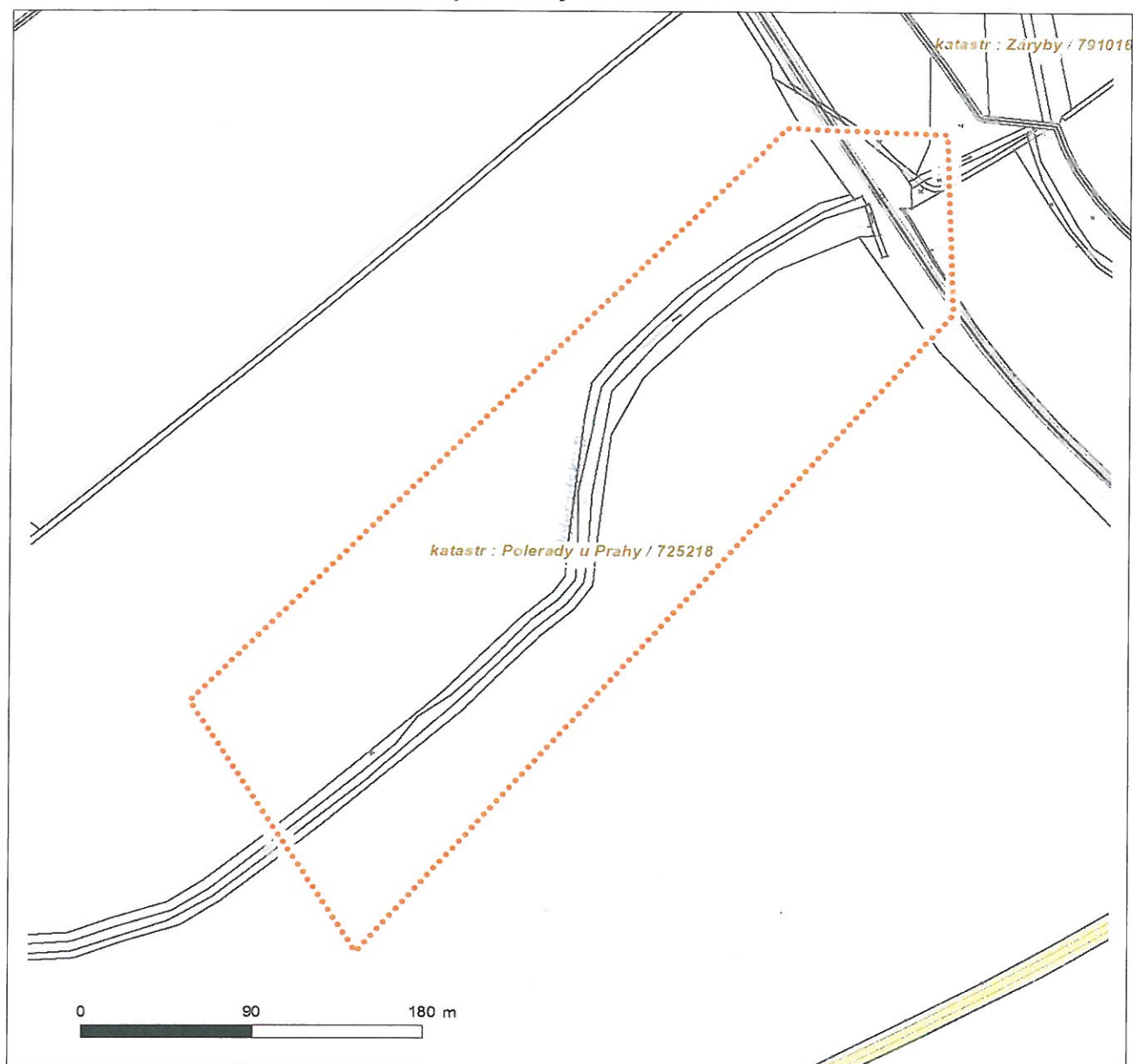
Situační výkres zájmového území



Platí pouze se sdělením číslo 0700017078.

Zakreslené polohy zařízení v příloze jsou pouze informativní.

Situační výkres zájmového území



LEGENDA

- | | |
|-------------------------------------|------------------------------------|
| — — — — — Nadzemní optické vedení | — — — — — Radioreléový spoj vzduch |
| ————— Podzemní optické vedení | Zájmové území |
| - - - - - Nadzemní metalické vedení | ==== Hranice katastrálního území |
| ————— Podzemní metalické vedení | |

Dial Telecom, a.s.
Křížíkova 237/36a
186 00 Praha 8-Karlín
IČ:28175492
DIČ:CZ28175492
Tel: [REDACTED]

ATELIER FONTES, s.r.o.
Křídlovická 314/19
Brno,
603 00

Naše značka
CR673694

Vyřizuje / Linka
[REDACTED]

Vystaveno
12.3.2019

Věc : Vyjádření k dokumentaci pro provedení stavby

Název akce/stavby : Ozelenění biokoridorů LBK5, LBK6 a biocentra BC1, k.ú. Polerady

Na základě Vaší žádosti Vám sdělujeme následující :

Ve Vašem zájmovém území

se nachází v zemi podzemní komunikační vedení

ve vlastnictví společnosti Dial Telecom, a.s. Toto vedení je tvořeno HDPE trubkami, ve kterých je instalovaný optický kabel, na kterém jsou provozovány služby elektronických komunikací.

Souhlasíme s dokumentací pro provedení stavby za splnění níže uvedených podmínek a požadavků:

Požadujeme do projektové dokumentace zapracovat stávající optické trasy společnosti Dial Telecom, a.s.

Trasa Dial Telecom (červená) vede v souběhu s telekomunikační trasou NET4GAS (fialová), ve které má také pronájem. Proto Vás žádáme respektovat jejich vyjádření. Data v dgn Vám pošleme na Váš email.

Min. 30 pracovních dnů před zahájením výkopových prací vyzve stavebník formou objednávky zástupce naší společnosti k vytýčení našich sítí přímo na místě stavby. (Kontakt: [REDACTED])

V zápise o vytýčení budou stanoveny technické a realizační podmínky pro ochranu zařízení ve vlastnictví společnosti Dial Telecom, a.s. před investiční výstavbou.

Požadujeme, aby zápis o vytýčení a kontrole podzemního komunikačního vedení společnosti Dial Telecom, a.s. byl nedílnou součástí podkladů pro kolaudaci či předání stavby.

Během realizace akce bude respektováno ustanovení par. 101 a 102 Zákona č. 127/2005 Sb. o Elektronických komunikacích.

Při křížení a souběhu s podzemní komunikační sítí budou dodrženy podmínky dle ČSN 73 6005 – „Prostorová úprava vedení technického vybavení“.

Výkopové práce v ochranném pásmu (1m po stranách krajního vedení) budou prováděny zásadně ručně.

Pokud dojde při akci k odkrytí podzemního komunikačního vedení je nutné zajistit jeho řádné zabezpečení proti poškození a to nejen při provádění prací, ale i před poškozením třetími osobami.

Před záhozem musí být k prohlídce stavu podzemního komunikačního vedení stavebníkem přizván zástupce naší společnosti, který sepsáním protokolu potvrdí souhlas se záhozem odkrytého vedení.

V případě neoprávněného zásahu nebo narušení podzemního komunikačního vedení bude postupováno ve věci náhrady vzniklých škod v souladu s platnými právními předpisy a normami.

Podmínky tohoto vyjádření požadujeme uvádět v příslušném rozhodnutí stavebního úřadu.


Přílohy :

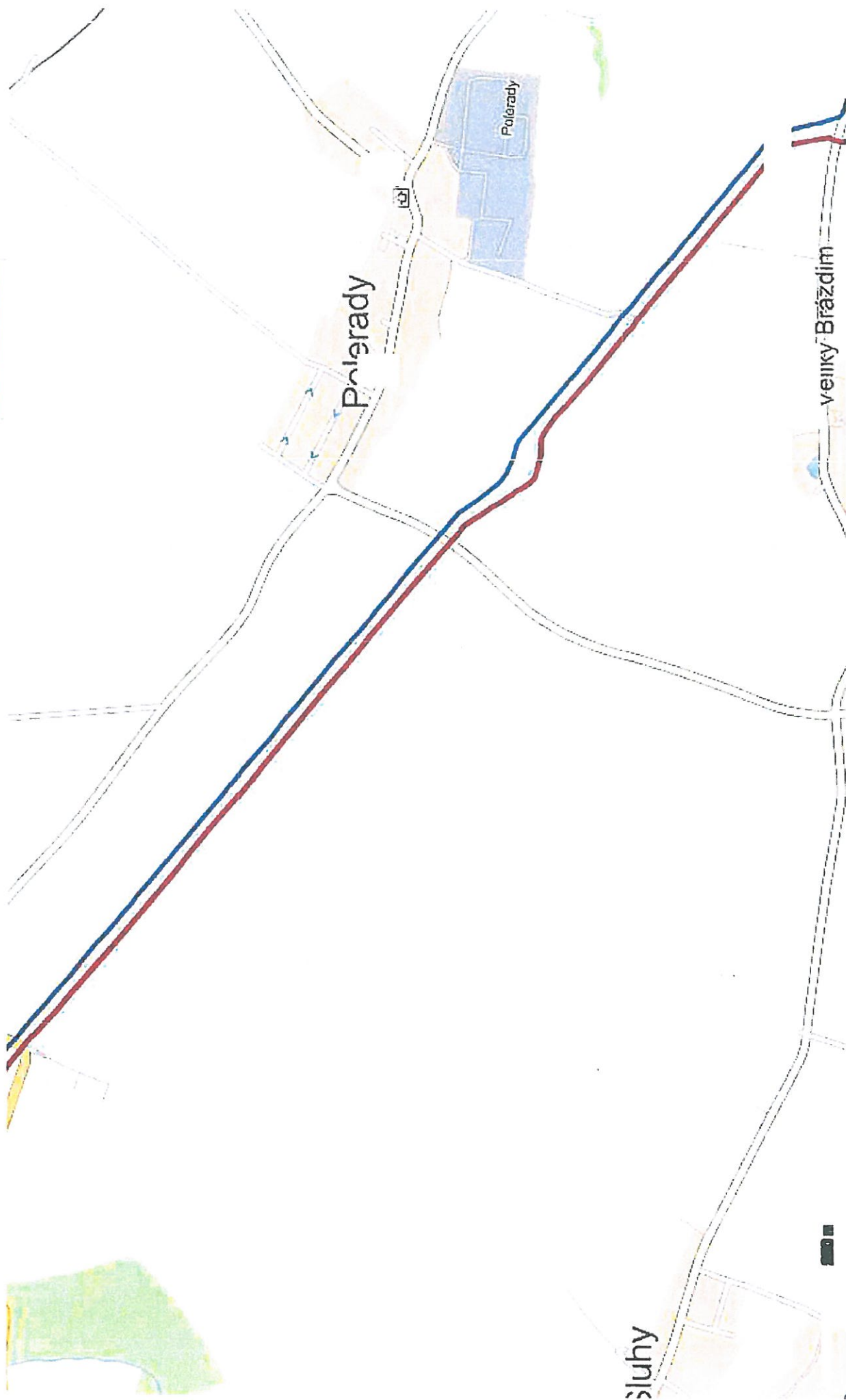
1xA4 Stávající telekomunikační trasa Dial Telecom,a.s.

Platnost tohoto vyjádření je 1rok od jeho vydání.

Při změně rozsahu stavby je nutno požádat naši organizaci o nové vyjádření k existenci sítí elektronických komunikací.

S přátelským pozdravem





Atelier Fontes s.r.o.

Křídlovická 314/ 19
603 00 BrnoNAŠE ZNAČKA
1103730820VYŘÍZENO DNE
25.04.2019**Sdělení o existenci energetického zařízení v majetku společnosti ČEZ Distribuce, a. s., pro akci:
Ozelenění biokoridoru LBK5, LBK6, a biocentra BC1 k.ú. Polerady**

Vážený zákazníku,

dovolujeme si reagovat na Vaši žádost číslo 1103730820 ze dne 18.04.2019 o sdělení existence energetického zařízení v majetku společnosti ČEZ Distribuce, a. s., ve Vámi vymezeném zájmovém území.

V majetku ČEZ Distribuce, a. s., se na Vámi uvedeném zájmovém území nachází nebo ochranným pásmem zasahuje energetické zařízení typu:

	síť NN	síť VN	síť VVN
Podzemní síť	X	X	X
Nadzemní síť	X	Střet	Střet
Stanice	X	X	X

Energetické zařízení je chráněno ochranným pásmem podle § 46 zákona č. 458/2000 Sb., o podmínkách podnikání a o výkonu státní správy v energetických odvětvích a o změně některých zákonů (energetický zákon), ve znění pozdějších předpisů. Přibližný průběh tras energetických zařízení zasíláme v příloze k tomuto dopisu. Dovolujeme si upozornit, že v trase kabelového vedení může být uloženo několik kabelů.

V případě, že uvažovaná akce nebo činnost zasáhne do ochranného pásma nadzemních vedení nebo trafostanic, popř. bude po vytyčení zjištěno, že zasahuje do ochranného pásma podzemních vedení, je nutné písemně požádat společnost ČEZ Distribuce, a. s., o souhlas s činností v ochranném pásmu (formulář je k dispozici na www.cezdistribuce.cz v části Formuláře / Činnosti v ochranných pásmech, kontaktní údaje pro podání Vaší žádosti naleznete v zápatí). Jestliže uvažovaná akce vyvolá potřebu dílčí změny trasy vedení nebo přemístění některých prvků energetického zařízení, je nutné včas společnost ČEZ Distribuce, a. s., požádat o přeložku zařízení podle § 47 energetického zákona. Dovolujeme si Vás rovněž upozornit, že v zájmovém území se může nacházet také energetické zařízení, které není v majetku společnosti ČEZ Distribuce, a. s.

V případě existence podzemních energetických zařízení je povinností stavebníka alespoň čtrnáct dní před započatím zemních prací požádat o tzv. vytyčení. Kontaktní údaje pro podání žádosti naleznete na www.cezdistribuce.cz v části Kontakty.

Pokud dojde k obnažení kabelového vedení nebo k poškození energetického zařízení, nahlašte nám prosím tuto skutečnost bezodkladně jako poruchu na bezplatnou linku [redacted]

Toto sdělení je platné do 25.10.2019 a je jedním z podkladů pro zpracování projektové dokumentace, pokud je taková dokumentace zpracovávána. Toto sdělení však nenahrazuje vyjádření provozovatele distribuční soustavy k projektové dokumentaci pro územní nebo stavební řízení, k připojení nového odběru, zdroje elektrické energie nebo k navýšení rezervovaného příkonu a výkonu a mimo havárií ani souhlas s činností v ochranném pásmu.

ČEZ Distribuce, a. s.

Děčín, Děčín IV-Podmokly, Teplická 874/8, PSČ 405 02 | IČ: 24729035, DIČ: CZ24729035 |
zapsaná v obchodním rejstříku vedeném u Krajského soudu v Ústí nad Labem, sp. zn. B 2145 |
e-mail: [redacted]@www.cezdistribuce.cz |
zasílací adresa: ČEZ Distribuce, a. s., Plzeň, Guldenerova 2577/19, PSČ 326 00

V souvislosti s výše uvedeným si Vás dovoluujeme upozornit, že uvedené sdělení včetně jeho příloh obsahuje skutečnosti tvořící obchodní tajemství společnosti ČEZ Distribuce, a. s. Poskytnuté informace jsou dále také důvěrnými informacemi a obchodně citlivými informacemi společnosti ČEZ Distribuce, a. s. Z výše uvedených důvodů si Vás proto společnost ČEZ Distribuce, a. s., dovoluje upozornit, že s poskytnutými informacemi je potřeba nakládat dle platných právních předpisů, v opačném případě se vystavujete postihu ve smyslu platné právní úpravy. V této souvislosti si Vás dále dovoluujeme upozornit, že požadované informace nesmí být předány, sděleny, využity, zpřístupněny, či jiným způsobem postoupeny na jakoukoli třetí osobu bez předchozího prokazatelného souhlasu společnosti ČEZ Distribuce, a. s. Informace o existenci sítí mohou být využity pouze pro účel, pro který byly vyžádány.

S pozdravem

ČEZ Distribuce, a.s.

Děčín, Děčín IV-Podmokly

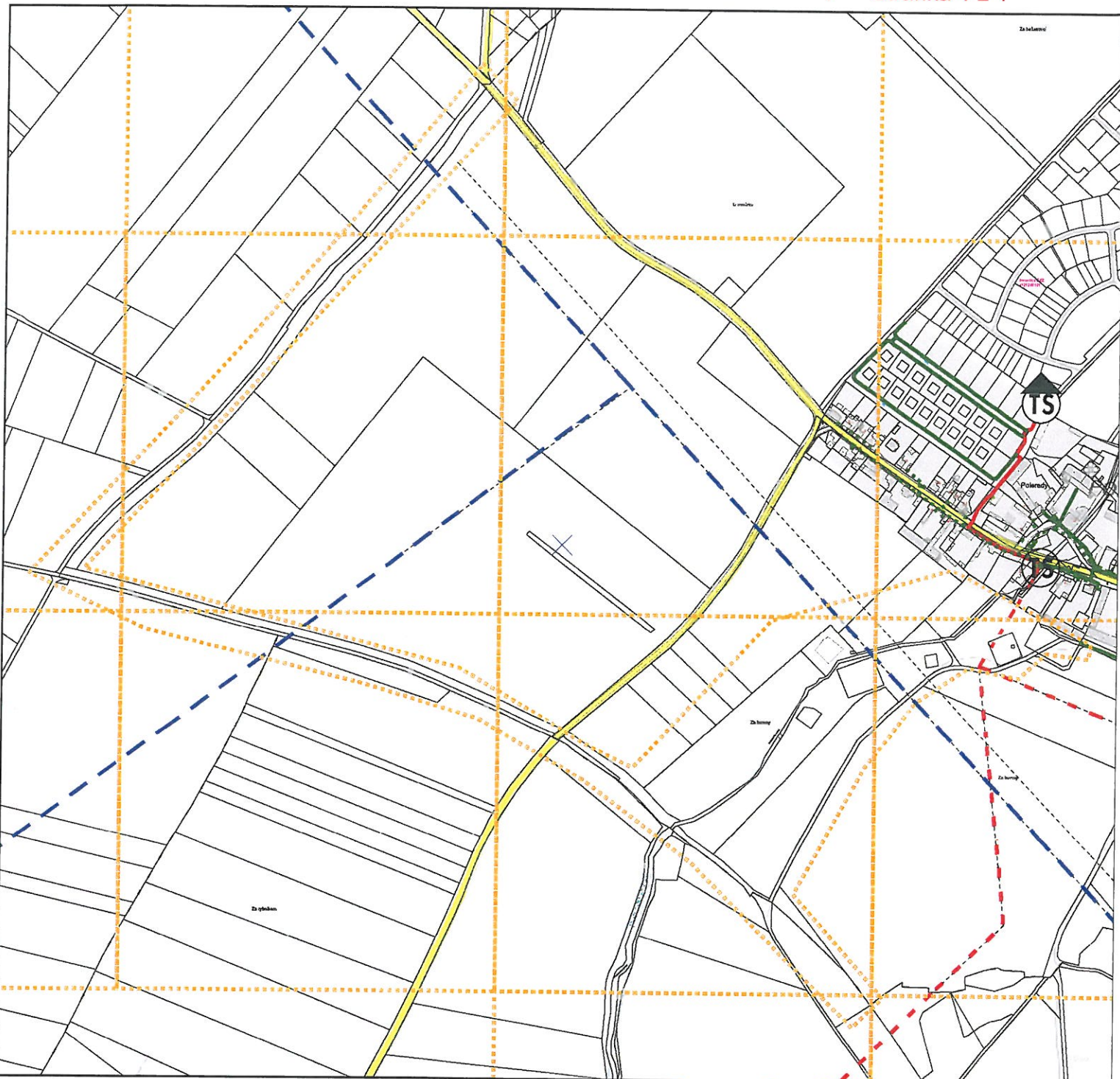
Teplická 874/8

PSČ 405 02

IČ 24729035

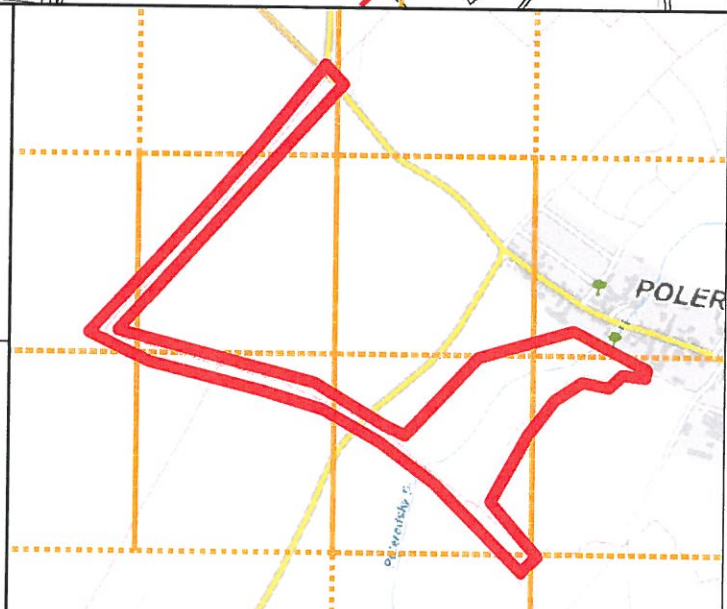
Přílohy

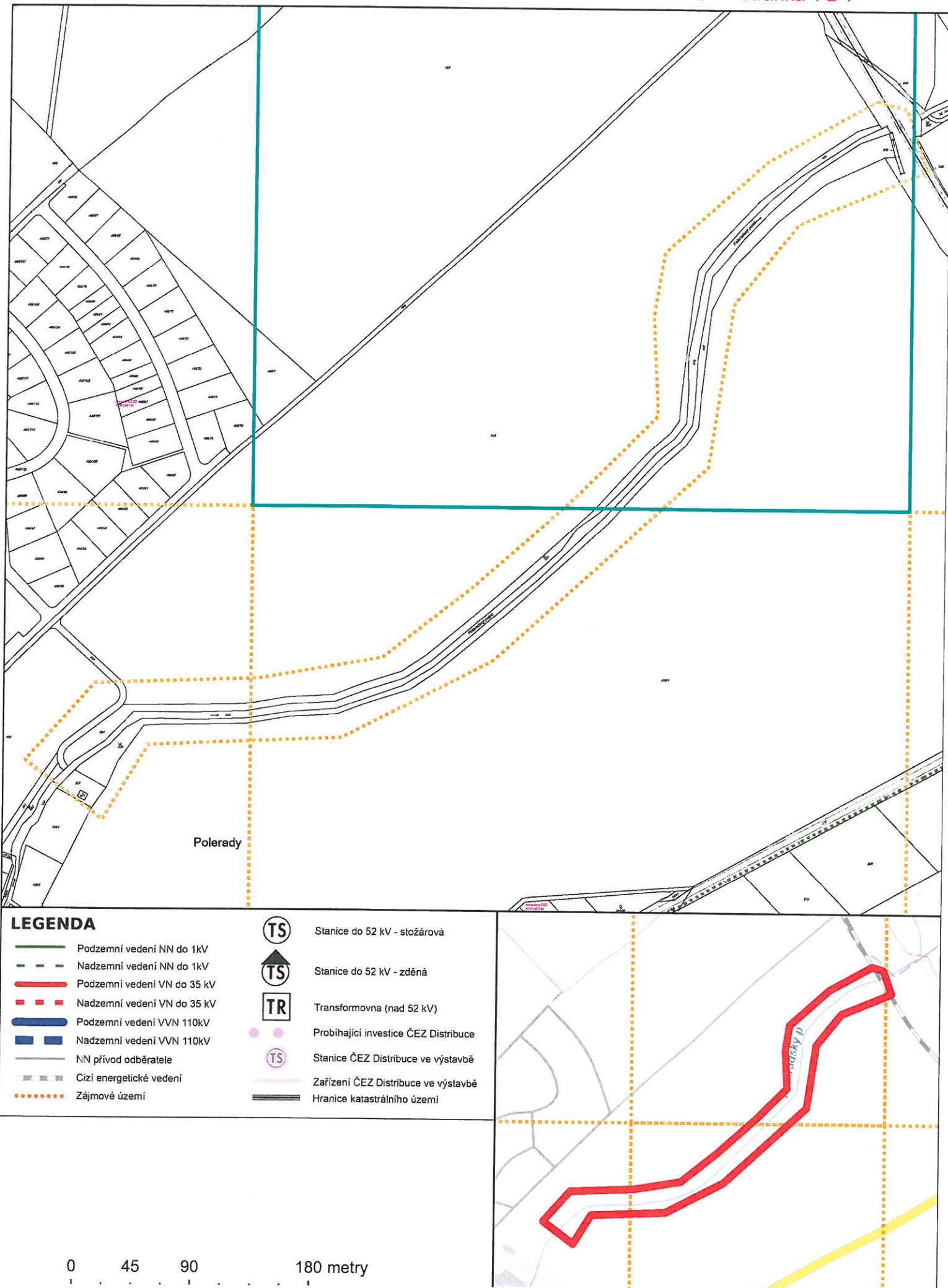
1. Situační výkres zájmového území
2. Podmínky pro provádění činností v ochranných pásmech energetických zařízení



LEGENDA

- | | | | |
|--|-----------------------------|--|--------------------------------------|
| | Podzemní vedení NN do 1kV | | Stanice do 52 kV - stožárová |
| | Nadzemní vedení NN do 1kV | | Stanice do 52 kV - zděná |
| | Podzemní vedení VN do 35 kV | | Transformovna (nad 52 kV) |
| | Nadzemní vedení VN do 35 kV | | Probíhající investice ČEZ Distribuce |
| | Podzemní vedení VVN 110kV | | Stanice ČEZ Distribuce ve výstavbě |
| | Nadzemní vedení VVN 110kV | | Zařízení ČEZ Distribuce ve výstavbě |
| | NN přívod odběratele | | Hranice katastrálního území |
| | Cizí energetické vedení | | |
| | Zájmové území | | |







PODMÍNKY PRO PROVÁDĚNÍ ČINNOSTÍ V OCHRANNÝCH PÁSMECH PODZEMNÍCH VEDENÍ

Ochranné pásmo podzemních vedení elektrizační soustavy do 110 kV včetně a vedení řídicí, měřicí a zabezpečovací techniky je stanoveno v § 46, odst. (5), Zák. č. 458/2000 Sb., tj. zákona o podmínkách podnikání a o výkonu státní správy v energetických odvětvích a o změně některých zákonů (energetický zákon), ve znění pozdějších předpisů (dále jen "energetický zákon"), a činí 1 metr po obou stranách krajního kabelu kabelové trasy, nad 110 kV činí 3 metry po obou stranách krajního kabelu.

V ochranném pásmu podzemního vedení je podle § 46 odst. (8) a (10) energetického zákona zakázáno:

- a) zřizovat bez souhlasu vlastníka těchto zařízení stavby či umisťovat konstrukce a jiná podobná zařízení, jakož i uskladňovat hořlavé a výbušné látky,
 - b) provádět bez souhlasu vlastníka zemní práce,
 - c) provádět činnosti, které by mohly ohrozit spolehlivost a bezpečnost provozu těchto zařízení nebo ohrozit život, zdraví či majetek osob,
 - d) provádět činnosti, které by znemožňovaly nebo podstatně znesnadňovaly přístup k těmto zařízením,
 - e) vysazovat trvalé porosty a přejíždět vedení těžkými mechanizmy.
- Pokud stavba nebo stavební činnost zasahuje do ochranného pásma podzemního vedení, je třeba požádat o písemný souhlas vlastníka nebo provozovatele tohoto zařízení na základě § 46, odst. (8) a (11) energetického zákona.

V ochranných pásmech podzemních vedení je třeba dále dodržovat následující podmínky:

1. Dodavatel prací musí před zahájením prací zajistit vytýčení podzemního zařízení a prokazatelně seznámit pracovníky, jichž se to týká, s jejich polohou a upozornit na odchylky od výkresové dokumentace.
2. Výkopové práce do vzdálenosti 1 metr od osy (krajního) kabelu musí být prováděny ručně. V případě provedení sond (ručně) může být tato vzdálenost snížena na 0,5 metru.
3. Zemní práce musí být prováděny v souladu s ČSN 73 6133 Návrh a provádění zemního tělesa pozemních komunikací a při zemních pracích musí být dodrženo Nařízení vlády č. 591/2006 Sb., bližších minimálních požadavků na bezpečnost a ochranu zdraví při práci na staveništích.
4. Místa křížení a souběhy ostatních zařízení se zařízeními energetiky musí být vyprojektovány a provedeny zejména dle ČSN 73 6005, ČSN EN 50 341-1,2, ČSN EN 50341-3-19, ČSN EN 50423-1, ČSN 33 2000-5-52 a PNE 33 3302.
5. Dodavatel prací musí oznámit příslušnému provozovateli distribuční soustavy zahájení prací minimálně 3 pracovní dny předem.
6. Při potřebě přejíždění trasy podzemních vedení vozidly nebo mechanizmy je třeba po dohodě s provozovatelem provést dodatečnou ochranu proti mechanickému poškození.
7. Je zakázáno manipulovat s obnaženými kabely pod napětím. Odkryté kabely musí být za vypnutého stavu řádně vyvěšeny, chráněny proti poškození a označeny výstražnou tabulkou dle ČSN ISO 3864.
8. Před záhozem kabelové trasy musí být provozovatel kabelu vyzván ke kontrole uložení. Pokud toto organizace provádějící zemní práce neprovede, vyhrazuje si provozovatel distribuční soustavy právo nechat inkriminované místo znovu odkrýt.
9. Při záhozu musí být zemina pod kabely řádně udusána, kabely zapískovány a provedeno krytí proti mechanickému poškození.
10. Bez předchozího souhlasu je zakázáno snižovat nebo zvyšovat vrstvu zeminy nad kabelem.
11. Každé poškození zařízení provozovatele distribuční soustavy musí být okamžitě nahlášeno na Kontaktní bezplatnou linku ČEZ Distribuce, která je Vám k dispozici 24 hodin denně, 7 dní v týdnu.
12. Ukončení stavby musí být neprodleně ohlášeno příslušnému provoznímu útvaru.
13. Po dokončení stavby provozovatel distribuční soustavy nesouhlasí s vyhlášením ochranného pásma nových rozvodů, které jsou budovány, protože se již jedná o práce v ochranném pásmu zařízení provozovatele distribuční soustavy. Případné opravy nebo rekonstrukce na svém zařízení nebude provozovatel distribuční soustavy provádět na výjimku z ochranného pásma nebo na základě souhlasu s činností v tomto pásmu.

Případné nedodržení uvedených podmínek bude řešeno příslušným stavebním úřadem nebo nahlášeno Energetickému regulačnímu úřadu jako správní delikt ve smyslu příslušného ustanovení energetického zákona spočívající v porušení zákazu provádět činnosti v ochranných pásmech dle § 46 uvedeného zákona.



PODMÍNKY PRO PROVÁDĚNÍ ČINNOSTÍ V OCHRANNÝCH PÁSMECH NADZEMNÍCH VEDENÍ

Ochranné pásmo nadzemního vedení podle § 46, odst. (3), Zák. č. 458/2000 Sb., tj. zákona o podmínkách podnikání a o výkonu státní správy v energetických odvětvích a o změně některých zákonů (energetický zákon), ve znění pozdějších předpisů (dále jen "energetický zákon") je souvislý prostor vymezený svislými rovinami vedenými po obou stranách vedení ve vodorovné vzdálenosti měřené kolmo na vedení, které činí od krajního vodiče vedení na obě jeho strany:

- a) u napětí nad 1 kV a do 35 kV včetně
 - pro vodiče bez izolace 7 metrů (resp. 10 metrů u zařízení postaveného do 31. 12. 1994, vyjma lesních průseků, kde rozsah ochranného pásma i do uvedeného data činí 7 metrů),
 - pro vodiče s izolací základní 2 metry,
 - pro závěsná kabelová vedení 1 metr;
- b) u napětí nad 35 kV do 110 kV včetně
 - pro vodiče bez izolace 12 metrů (resp. 15 metrů u zařízení postaveného do 31. 12. 1994).
 - pro vodiče s izolací základní 5 metrů

Poznámka: Nadzemní vedení nízkého napětí (do 1 kV) není chráněno ochranným pásmem. Při činnostech prováděných v jeho blízkosti (práce v blízkosti) je nutné dodržet vzdálenosti dané ČSN EN 50110-1 ed. 2.

V ochranném pásmu nadzemního vedení je podle § 46 odst. (8) a (9) energetického zákona zakázáno:

1. zřizovat bez souhlasu vlastníka těchto zařízení stavby či umisťovat konstrukce a jiná podobná zařízení, jakož i uskláňovat hořlavé a výbušné látky,
 2. provádět bez souhlasu vlastníka zemní práce,
 3. provádět činnosti, které by mohly ohrozit spolehlivost a bezpečnost provozu těchto zařízení nebo ohrozit život, zdraví či majetek osob,
 4. provádět činnosti, které by znemožňovaly nebo podstatně znesnadňovaly přístup k těmto zařízením,
 5. vysazovat chmelnice a nechávat růst porosty nad výšku 3 metry.
- Pokud stavba nebo stavební činnost zasahuje do ochranného pásma nadzemního vedení, je třeba požádat o písemný souhlas vlastníka nebo provozovatele tohoto zařízení na základě § 46, odst. (8) a (11) energetického zákona.

V ochranných pásmech nadzemních vedení je třeba dále dodržovat následující podmínky:

1. Při pohybu nebo pracích v blízkosti elektrického vedení vysokého napětí se nesmí osoby, předměty, prostředky nemající povahu jeřábu přiblížit k živým částem - vodičům blíže než 2 metry (dle ČSN EN 50110-1).
2. Jeřáby a jim podobná zařízení musí být umístěny tak, aby v kterékoli poloze byly všechny jejich části mimo ochranné pásmo vedení, a musí být zamezeno vymrštění lana.
3. Je zakázáno stavět budovy nebo jiné objekty v ochranných pásmech nadzemních vedení vysokého napětí.
4. Je zakázáno, provádět veškeré pozemní práce, při kterých by byla narušena stabilita podpěrných bodů - sloupů nebo stožárů.
5. Je zakázáno upevňovat antény, reklamy, ukazatele apod. pod, přes nebo přímo na stožáry elektrického vedení.
6. Dodavatel prací musí prokazatelně seznámit své pracovníky, jichž se to týká s ČSN EN 50110-1.
7. Pokud není možné dodržet body č. 1 až 4, je možné požádat příslušný provozní útvar provozovatele distribuční soustavy o další řešení (zajištění odborného dohledu pracovníka s elektrotechnickou kvalifikací dle Vyhlášky č. 50/1978 Sb., vypnutí a zajištění zařízení, zaizolování živých částí apod.), pokud nejsou tyto podmínky již součástí jiného vyjádření ke konkrétní stavbě.
8. V případě požadavku na vypnutí zařízení po nezbytnou dobu provádění prací je nutné požádat minimálně 2 měsíce před požadovaným termínem. V případě vedení nízkého napětí je možné též požádat o zaizolování části vedení.

Případné nedodržení uvedených podmínek bude řešeno příslušným stavebním úřadem nebo nahlášeno Energetickému regulačnímu úřadu jako správní delikt ve smyslu příslušného ustanovení energetického zákona, spočívající v porušení zákazu provádět činnosti v ochranných pásmech dle § 46 uvedeného zákona.



PODMÍNKY PRO PROVÁDĚNÍ ČINNOSTÍ V OCHRANNÝCH PÁSMECH ELEKTRICKÝCH STANIC

Ochranné pásmo elektrické stanice je stanoveno v § 46, odst. (6), Zák. č. 458/2000 Sb., tj. zákona o podmínkách podnikání a o výkonu státní správy v energetických odvětvích a o změně některých zákonů (energetický zákon), ve znění pozdějších předpisů (dále jen "energetický zákon") a je vymezeno svislými rovinami vedenými ve vodorovné vzdálenosti:

- a) u venkovních el. stanic a dále stanic s napětím větším než 52 kV v budovách 20 metrů od oplocení nebo od vnějšího líce obvodového zdiva,
- b) u stožárových elektrických stanic a věžových stanic s venkovním přívodem s převodem napětí z úrovně nad 1 kV a menší než 52 kV na úroveň nízkého napětí 7 m od vnější hrany půdorysu stanice ve všech směrech,
- c) u kompaktních a zděných el. stanic s převodem napětí z úrovně nad 1 kV a menší než 52 kV na úroveň nízkého napětí 2 metry od vnějšího pláště stanice ve všech směrech,
- d) u vestavěných el. stanic 1 metr od obestavění.

V ochranném pásmu elektrické stanice je podle § 46 odst. (8) a (10) energetického zákona zakázáno:

1. zřizovat bez souhlasu vlastníka těchto zařízení stavby či umisťovat konstrukce a jiná podobná zařízení, jakož i uskladňovat hořlavé a výbušné látky,
2. provádět bez souhlasu vlastníka zemní práce,
3. provádět činnosti, které by mohly ohrozit spolehlivost a bezpečnost provozu těchto zařízení nebo ohrozit život, zdraví či majetek osob,
4. provádět činnosti, které by znemožňovaly nebo podstatně znesnadňovaly přístup k těmto zařízením.

Pokud stavba nebo stavební činnost zasahuje do ochranného pásma elektrické stanice, je třeba požádat o písemný souhlas vlastníka nebo provozovatele tohoto zařízení na základě § 46, odst. (8) a (11) energetického zákona.

V ochranném pásmu elektrické stanice je dále zakázáno provádět činnosti, které by mohly mít za následek ohrožení bezpečnosti a spolehlivosti provozu stanice nebo zmenšující či podstatně znesnadňující její obsluhu a údržbu a to zejména:

5. provádět výkopové práce ohrožující zaústění podzemních vedení vysokého a nízkého napětí nebo stabilitu stavební části el. stanice (viz podmínky pro činnosti v ochranných pásmech podzemního vedení),
6. skladovat či umisťovat předměty bránící přístupu do elektrické stanice nebo k rozvaděčům vysokého nebo nízkého napětí,
7. umisťovat antény, reklamy, ukazatele apod.,
8. zřizovat oplocení, které by znemožnilo obsluhu el. stanice.

Případné nedodržení uvedených podmínek bude řešeno příslušným stavebním úřadem nebo nahlášeno Energetickému regulačnímu úřadu jako správní delikt ve smyslu příslušného ustanovení energetického zákona spočívající v porušení zákazu provádět činnosti v ochranných pásmech dle § 46 uvedeného zákona.

Atelier Fontes s.r.o.
Křídlovická 19
Brno

603 00 BRNO



VÁŠ DOPIS ZNAČKY / ZE DNE

/

NAŠE ZNAČKA

001103874270

VYŘÍZIL / LINKA

MÍSTO ODESLÁNÍ / DNE

Mělník 16. 5. 2019

Souhlas s umístěním stavby a s prováděním činností v ochranném pásmu elektrického zařízení evidenční číslo: Jin/30/19/OP

Vážená paní, vážený pane,

dovolte nám, abychom reagovali na Vaši žádost ze dne 2. 5. 2019, ve které nás žádáte o vydání stanoviska ke stavbě a provádění souvisejících činností v ochranném pásmu zařízení distribuční soustavy v našem majetku.

Ze zaslaných podkladů je zřejmé, že stavba:

1. Investor: Státní pozemkový úřad, KPÚ pro Středočeský kraj, pobočka Nymburk
2. Název stavby: Ozelenění biokoridoru LBK5, LBK6 a biocentra BC1
3. Parc. číslo: KN 410, 414, 423, 438, 504, 430, 439, 445/1
4. Kat. území: Polerady u Prahy
5. Předložené podklady: Koordinační situace
6. Číslo „Sdělení o existenci energetického zařízení v majetku DSO“: 1103730820

a s ní související činnosti zasahují do ochranných pásem zařízení:

1. Typ zařízení: nadzemní vedení VVN, VN
2. Název zařízení: V182/V183 v úseku stožárů 43-44 a 47-48, V918/V917 v úseku stožárů 93-94, V907/V918 v úseku stožárů 91-90, V907/V917 v úseku stožárů 2-3, VN3303, které je v majetku naší společnosti.

Sdělujeme Vám, že udělujeme souhlas s činností zasahující do ochranného pásma předmětného el. zařízení.



Povoleny činnosti:

1 – stavební práce	2 – zemní práce	3 – kácení a prořez
4 – umístění stavby	5 – skladování hořlavin	6 – skladování výbušnin

(nehodící se škrtněte)

Platnost tohoto souhlasu je vázána na dodržení následujících podmínek:

ČEZ Distribuce, a. s.

Děčín, Děčín IV-Podmokly, Teplická 874/8, PSČ 405 02 | Kontaktní bezplatná linka ČEZ Distribuce:  (hlášení poruch, distribuční požadavky, informace) | e-mail: 

www.cezdistribuce.cz | Č: 24729035, DIČ: CZ24729035 | zapsaná v obchodním rejstříku vedeném Krajským soudem v Ústí nad Labem, oddíl B, vložka 2145 | zásilací adresa: ČEZ Distribuce, a. s., Plzeň, Guldenerova 2577/19, PSČ 326 00

1. Podmínkou pro zahájení činnosti v ochranném pásmu je platné „Sdělení o existenci energetického zařízení v majetku společnosti ČEZ Distribuce, a. s.“, v daném zájmovém území tohoto souhlasu a dodržení podmínek uvedených v tomto vyjádření.
2. Souběhy a křižovatky s elektrickými vedeními musí být provedeny v souladu s platnými normami a předpisy, zejména s PNE 33 3300, 33 3201 vedení VVN, ČSN EN 50110-1, ČSN EN 50423-3, PNE 33 0000-6 a PNE 33 3301, ČSN EN 50341-3 pro venkovní vedení VN, ČSN 33 2000-5-52 a PNE 34 1050 pro kabelová vedení a ČSN 73 6005 o prostorovém uspořádání sítí technického vybavení.
3. Umístění stavby a provádění činností v ochranném pásmu elektrického zařízení bude prováděno podle projektové dokumentace vypracované firmou ATELIER FONTES, s. r. o., číslo zakázky 18024, datum 3/2019.
4. **V ochranném pásmu nadzemního vedení nesmí být vysazovány dřeviny dosahující vzrůstu více jak 3m.**
5. **Rozmístění dřevin v blízkosti prostoru stávajících PB nadzemního vedení bude provedeno tak, aby nedocházelo k prorůstání vegetace na vzdálenosti min. 2m od paty podpěrného bodu.**
6. **Výkopové práce musí být vedeny ve vzdálenosti alespoň 3m od základů podpěrných bodů stávajícího nadzemního vedení tak, aby nedošlo ke snížení jejich stability nebo poškození uzemnění.**
7. **Prostor pro ukládání vytěžené zeminy a zřízení staveniště bude mimo zájmové území ochranného pásma nadzemního vedení tzn. ve vzdálenosti 15m od svislé roviny proložené nejbližším krajním vodičem nadzemního vedení VVN 110kV a 10m od svislé roviny proložené nejbližším krajním vodičem nadzemního vedení VN22 kV.**
8. **Stavba oplocení v místech zasahujících do ochranného pásma nadzemního vedení bude do výšky max. 2m po kterém nelze chodit z nevodivého materiálu, v případě použití ocelových prvků na stavbu oplocení dojde k zajištění dodatečného uzemnění těchto prvků v souladu s ČSN 33 2000-4-41, ČSN 33 2000-5-54 a PNE 33 3301.**
9. Ochranné pásmo vedení VN a VVN bude po celou dobu stavby označeno výstražnou cedulí „**POZOR – ochranné pásmo vedení VN**“ a „**POZOR – ochranné pásmo vedení VVN**“ z obou stran možného vjezdu do tohoto pásma
10. Jakákoliv poškození nebo mimořádné události, způsobené na elektrickém zařízení stavebníkem, musí být neprodleně oznámeny na poruchovou linku [REDAKCE] budou opraveny na náklady viníka. Zahrnutí poškozených míst může být provedeno pouze po souhlasu vydaném naší společností.
11. **Umístěním stavby nesmí dojít ke ztížení přístupu našich pracovníků a pracovníků námi pověřených firem k našemu zařízení.**
12. Při realizaci stavby nesmí dojít v žádném případě k nebezpečnému přiblížení osob, věcí, zařízení nebo mechanismů a strojů k živým částem pod napětím tj. musí být dodržena minimální vzdálenost 2 m od vodičů dle ČSN EN 50110-1. V případě, že nebude možné tuto vzdálenost dodržet, je žadatel povinen požádat o vypnutí předmětného vedení.
13. Pracovníci provádějící práce budou prokazatelně poučeni o nebezpečí, které hrozí při nedodržení bezpečnostních předpisů.
14. S ohledem k provádění prací v ochranném pásmu upozorňujeme na možnost nebezpečných vlivů od elektrického zařízení. Opatření proti těmto vlivům je na straně zhotovitele výše uvedené stavby. ČEZ Distribuce, a.s. nepřevzme žádnou zodpovědnost za případné škody, které vzniknou stavebníkovi následkem poruchy nebo havárie elektrického zařízení za nepředvídaných okolností nebo nedodržení výše uvedených podmínek.

15. Při případné úpravě povrchu v ochranném pásmu vedení nesmí dojít ke změně výškové nivelety země oproti současnému stavu.
16. Musí být dodrženy Podmínky pro práce v ochranných pásmech vedení, které jsou přílohou tohoto souhlasu.
17. Jakékoliv události mající vliv na provoz předmětných vedení musí být neprodleně oznámeny na poruchovou linku [REDAKCE] nebo včas oznámeny naší společností.
18. Výjimka z ochranného pásma se nevztahuje na zařízení ČEZ ICT Services, a. s. a Telco Pro Services, a. s..

Souhlas s prováděním činností související se zřízením (výstavbou) výše uvedené stavby končí dnem vydání kolaudačního rozhodnutí.

Provozovatel si vyhrazuje právo odvolat souhlas kdykoli, pokud zjistí, že podmínky stanovené v tomto „Souhlasu s umístěním stavby a s prováděním činností v ochranném pásmu elektrického zařízení“ nejsou dodrženy. Pokud zjištěné nedostatky nebyly odstraněny ani na základě písemné výzvy ve stanoveném termínu, je žadatel povinen uvést ochranné pásmo do původního stavu a zdržet se provozování jakékoli činnosti, kterou zákon výslovně zakazuje.

Tento souhlas pozbývá platnosti, nebude-li stavba zahájena do 1 roku od udělení souhlasu a netýká se zajištění dodávky elektřiny pro danou stavbu.

S pozdravem

[REDAKCE]

Vedoucí oddělení SEM Sítě

ČEZ Distribuce, a. s.

Příloha:

1. Podmínky pro provádění činností v OP nadzemních vedení
 2. Podmínky pro provádění činností v OP podzemních vedení
 3. Podmínky pro provádění činností v OP elektrických stanic
- (nehodící se škrtněte)

PODMÍNKY PRO PROVÁDĚNÍ ČINNOSTÍ V OCHRANNÝCH PÁSMECH NADZEMNÍCH VEDENÍ

Ochranné pásmo nadzemního vedení podle § 46 odst. 3 zákona č. 458/2000 Sb., o podmínkách podnikání a o výkonu státní správy v energetických odvětvích a o změně některých zákonů (energetický zákon), ve znění pozdějších předpisů, je souvislý prostor vymezený svislými rovinami vedenými po obou stranách vedení ve vodorovné vzdálenosti měřené kolmo na vedení, které činí od krajního vodiče vedení na obě jeho strany:

- a) u napětí nad 1 kV a do 35 kV včetně
 - pro vodiče bez izolace 7 metrů (resp. 10 metrů u zařízení postaveného do 31. 12. 1994, vyjma lesních průseků, kde rozsah ochranného pásma i do uvedeného data činí 7 metrů),
 - pro vodiče s izolací základní 2 metry,
 - pro závěsná kabelová vedení 1 metr;
- b) u napětí nad 35 kV do 110 kV včetně
 - pro vodiče bez izolace 12 metrů (resp. 15 metrů u zařízení postaveného do 31. 12. 1994),
 - pro vodiče s izolací základní 5 metrů;
- c) u komunikační sítě 1 metr od krajního vedení.

Poznámka: Nadzemní vedení nízkého napětí (do 1 kV) není chráněno ochranným pásmem. Při činnostech prováděných v jeho blízkosti (práce v blízkosti) je nutné dodržet vzdálenosti dané ČSN EN 50110-1 ed. 2.

V ochranném pásmu nadzemního vedení je podle § 46 odst. 8 a 9 energetického zákona zakázáno:


- 1. zřizovat bez souhlasu vlastníka těchto zařízení stavby či umisťovat konstrukce a jiná podobná zařízení, jakož i uskladňovat hořlavé a výbušné látky,
- 2. provádět bez souhlasu vlastníka zemní práce,
- 3. provádět činnosti, které by mohly ohrozit spolehlivost a bezpečnost provozu těchto zařízení nebo ohrozit život, zdraví či majetek osob,
- 4. provádět činnosti, které by znemožňovaly nebo podstatně znesnadňovaly přístup k těmto zařízením,
- 5. vysazovat chmelnice a nechávat růst porosty nad výšku 3 metry.

Pokud stavba nebo stavební činnost zasahuje do ochranného pásma nadzemního vedení, je třeba požádat o písemný souhlas vlastníka nebo provozovatele tohoto zařízení na základě § 46 odst. 8 a 11 energetického zákona.

V ochranných pásmech nadzemních energetických vedení a sítí pro elektronickou komunikaci je třeba dále dodržovat následující podmínky:

- 1. Při pohybu nebo pracích v blízkosti elektrického vedení vysokého napětí se nesmí osoby, předměty, prostředky nemající povahu jeřábu přiblížit k živým částem - vodičům blíže než 2 metry (dle ČSN EN 50110-1).
- 2. Jeřáby a jim podobná zařízení musí být umístěny tak, aby v kterékoli poloze byly všechny jejich části mimo ochranné pásmo vedení, a musí být zamezeno vymrštění lana.
- 3. Je zakázáno stavět budovy nebo jiné objekty v ochranných pásmech nadzemních vedení vysokého napětí.
- 4. Je zakázáno, provádět veškeré pozemní práce, při kterých by byla narušena stabilita podpěrných bodů - sloupů nebo stožárů.
- 5. Je zakázáno upevňovat antény, reklamy, ukazatele apod. pod, přes nebo přímo na stožáry elektrického vedení.
- 6. Dodavatel prací musí prokazatelně seznámit své pracovníky, jichž se to týká, s ČSN EN 50110-1.
- 7. Pokud není možné dodržet body č. 1 až 4, je možné požádat příslušný provozní útvar provozovatele distribuční soustavy o další řešení (zajištění odborného dohledu pracovníka s elektrotechnickou kvalifikací dle Vyhlášky č. 50/1978 Sb., vypnutí a zajištění zařízení, zaizolování živých částí apod.), pokud nejsou tyto podmínky již součástí jiného vyjádření ke konkrétní stavbě.
- 8. V případě požadavku na vypnutí zařízení po nezbytnou dobu provádění prací je nutné požádat minimálně 2 měsíce před požadovaným termínem. V případě vedení nízkého napětí je možné též požádat o zaizolování části vedení.
- 9. Stavba bude situována tak, aby každá její část včetně dočasných zařízení byla vzdálena nejméně 1,5 m od osy nadzemního zařízení pro elektronickou komunikaci.
- 10. Do vzdálenosti 1,5 m od osy nadzemního zařízení pro elektronickou komunikaci nebudou používány mechanismy ohrožující provoz zařízení, skladován materiál, zemina, prováděny postřiky nebo jiná činnost, která by mohla ohrozit provoz zařízení nebo jiného zařízení souvisejícího s nadzemní sítí pro elektronickou komunikaci.

Případné nedodržení uvedených podmínek bude řešeno příslušným stavebním úřadem nebo nahlášeno Energetickému regulačnímu úřadu jako správní delikt ve smyslu příslušného ustanovení energetického zákona, spočívající v porušení zákazu provádět činnosti v ochranných pásmech dle § 46 uvedeného zákona.



ČD-TELEMATIKA

Atelier Fontes, s.r.o.

Křídlovická 19

603 00 Brno

Číslo jednací 1201905201

Datum 29.3.2019

Vyřizuje

telefon

e-mail

Věc: **Souhrnné stanovisko k existenci komunikačního vedení a zařízení ve správě ČD - Telematika a.s. k předprojektové přípravě, studii.**

Název stavby: **Ozelenění biokoridorů LBK5, LBK6 a biocentra BC1 v k.ú. Polerady**

Při realizaci výše uvedené stavby **NEDOJDE** ke styku se sítí elektronických komunikací, která je chráněna ochranným pásmem dle §102 zák. č. 127/2005 Sb., o elektronických komunikacích.

Toto vyjádření platí pouze pro dokumentaci ověřenou společností ČD - Telematika a.s. a pro rozsah prací na ní vyznačených.

Vyjádření je platné pouze pro zájmové území vyznačené žadatelem včetně důvodu stanoveného žadatelem.

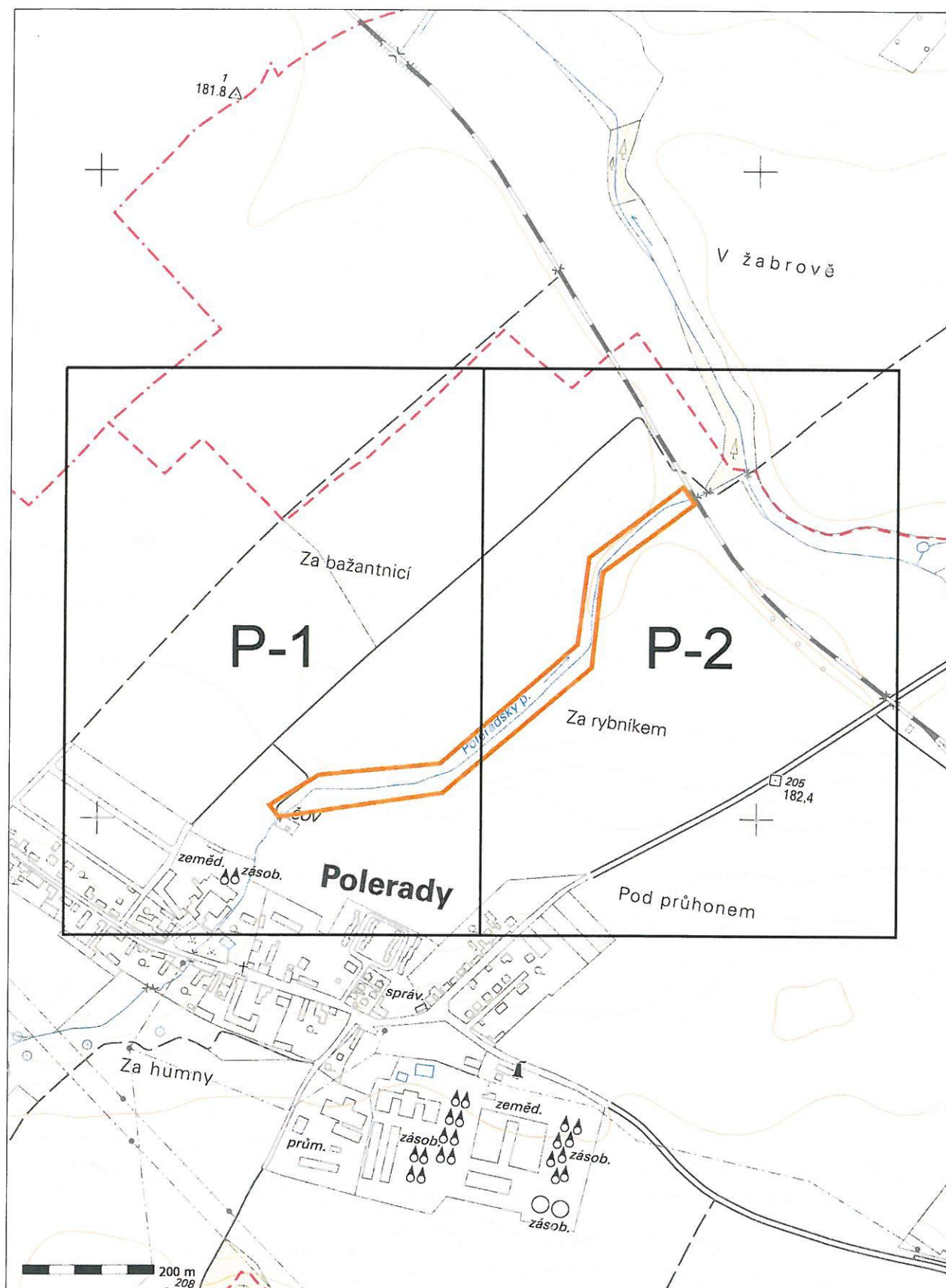
Vyjádření pozbývá platnosti dne 29.3.2021

ČD - Telematika a.s.
Pernerova 2819/2a
130 00 Praha 3

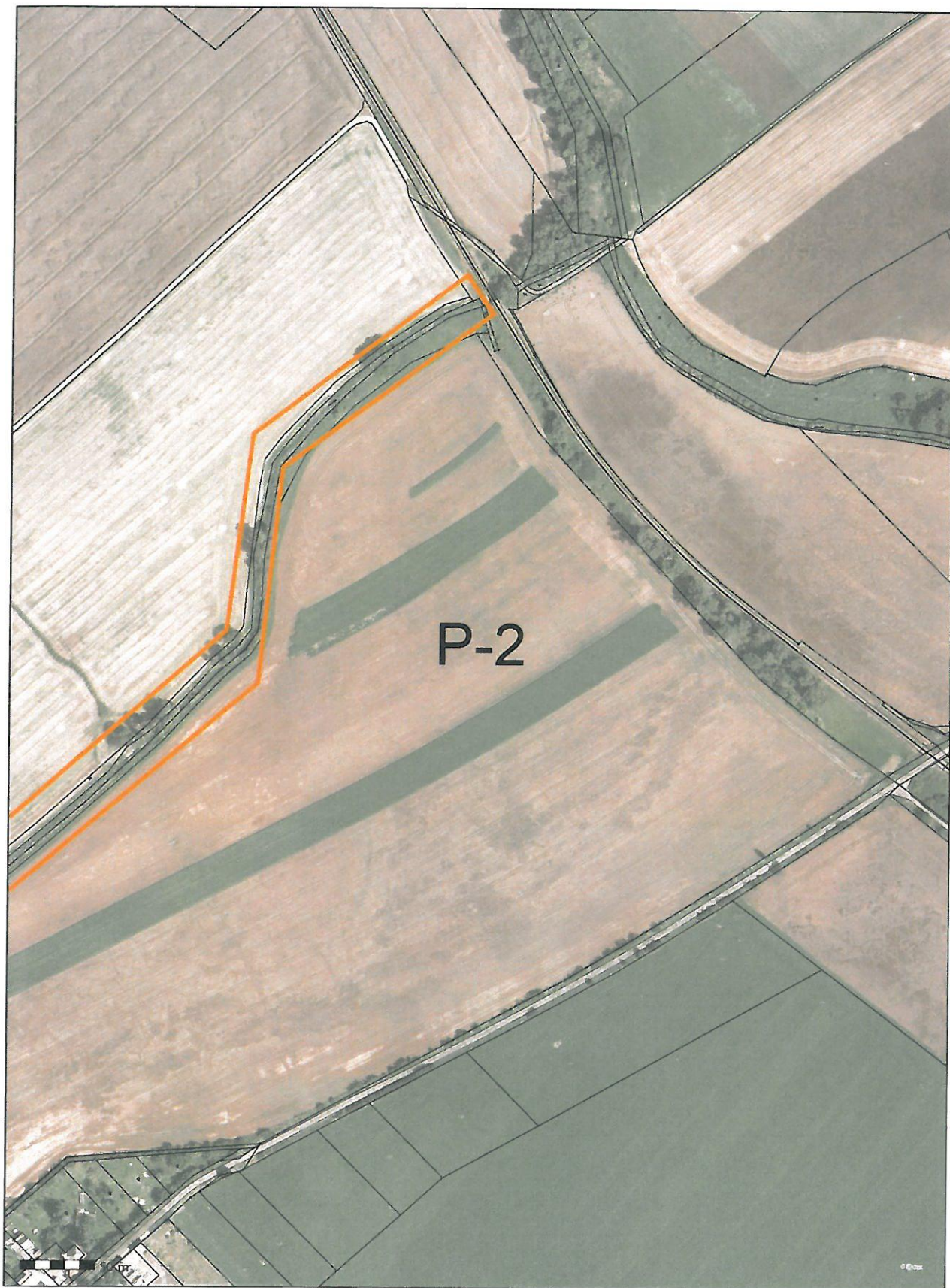
www.cdt.cz

ČD - Telematika a.s. | akciová společnost | Korespondenční adresa: Pod Tábořem 369/8a | 190 00 Praha 9 | tel.: [redacted]

Sídlo společnosti: Pernerova 2819/2a | 130 00 Praha 3 | IČ: 61459445 | DIČ: CZ61459445 | Vedená u Městského soudu v Praze, spisová značka B 8938









KOMU / TO

FUNKCE

SPOLEČNOST / ORGÁN STÁTNÍ SPRÁVY A SAMOSPRÁVY

ATELIER FONTES, s.r.o.

ADRESA

Křídlovická 314/19

60300 Brno

VÁŠ DOPIS ZN.:

PŘEDMĚT / SUBJECT

Žádost o vyjádření k technické infrastruktuře – Prvky USES v k.ú. Polerady

OD KOHO / FROM

FUNKCE

technik D1

ODDĚLENÍ / STŘEDISKO

Dálkovod I

TELEFON

č. j.

S1/11/FR/2019

DATUM / DATE

11.3.2019

PŘÍLOHA

2x

Vážená paní,

K Vaší žádosti sdělujeme

K výše uvedenému pilotnímu projektu identifikace odvodňovacího systému v k.ú. Polerady, v uvedené lokalitě se nacházejí katodicky chráněné trasy produktovodů ČEPRO, a.s., a nacházejí se zde i další zařízení (měření SKO), kde platí omezení podle zákona č. 189/1999 Sb., a podle ČSN 650204 Dálkovody hořlavých kapalin, ČSN EN 14161 Naftový a plynárenský průmysl – Potrubní přepravní systémy. Ochranné pásmo podzemních potrubí pro pohonné látky a ropu je vymezeno svislými plochami vedenými ve vodorovné vzdálenosti 300m po obou stranách od osy potrubí.

Omezení stanovená v ochranném pásmu vyplívá zejména ze zákona č. 189/1999 Sb., o nouzových zásobách ropy v platném znění ČSN 650204 Dálkovody hořlavých kapalin a ČSN EN 141 61 Naftový a plynárenský průmysl – Potrubní přepravní systémy.

V ochranném pásmu je zakázáno:

Dodržení §5 odstavec (3) písmeno (f), z vládního nařízení je zakázáno do vzdálenosti 3m provádět činnosti, které by mohly ohrozit potrubí a plynulost a bezpečnost jeho provozu, např. výkopy, odklízování zemin, jejich navršování, sondy a vysazování stromů.

V zabezpečovacím pásmu produktovodů nesmí být prováděny žádné práce nebo činnosti, jenž by mohly vést k poškození produktovodu (jde zejména o provádění zemních prací, hloubení rýh, studní a vrtů).

Požadujeme před zahájením prací naše zařízení vytyčit. Práce vám na objednávku provede pan [redacted] ČEPRO, a.s. stř. 1 Produktovody, Hněvice 62, 411 08 Štětí.

Platnost našeho vyjádření je na dobu 2 let ode dne vydání. Požadujeme předání podmínek v ochranném pásmu

Před zahájením prací kontaktujte vedoucího technologa D1 ČEPRO, a.s., [redacted]

S pozdravem

[redacted]
ved. technolog DI

ČEPRO, a. s.
Dělnická 12, č. p. 213
170 04 Praha 7
Česká republika

Tel.: [redacted]
Fax: [redacted]
E-mail: [redacted]
<http://www.ceproas.cz>

Zapsáno v Obchodním
rejstříku vedeném
Městským soudem v Praze,
oddíl B, vložka 2341.

IČ: 60193531
DIČ: CZ60193531

